

Mieszkańcy Miasta i Gminy Międzychód

Strategia Rozwoju Gminy Międzychód jest jednym z ważniejszych dokumentów dotyczących naszej gminy. Nad jej stworzeniem pracował duży zespół ludzi: radni, sołtysi, szefowie i kierownicy firm i instytucji, rolnicy, nauczyciele, działacze społeczni a także etatowi pracownicy Urzędu Miasta i Gminy. Zespół pracował społecznie, wspólnie oceniliśmy mocne i słabe strony gminy, określiliśmy jakie gmina ma szanse

i zagrożenia w rozwoju, co nam przeszkadza i gdzie możemy szukać pomocy. W trakcie kolejnych spotkań określiliśmy najważniejsze problemy oraz ustaliliśmy cele, które w perspektywie 15 lat powinny zostać osiągnięte aby życie w naszej gminie odpowiadało oczekiwaniom mieszkańców.

W Strategii określone zostało, co powinniśmy zrobić, aby poprawiła się jakość życia całej społeczności gminy. Sformułowano cztery cele strategiczne dla Gminy Międzychód:

- ⇓ Modernizacja i rozbudowa zasobów infrastruktury technicznej.
- ⇓ Wykreowanie międzychodzkiej strefy ekonomicznej, wzmocnienie możliwości rozwojowych lokalnych przedsiębiorstw.
- ⇓ Wzrost poziomu usług społecznych.
- ⇓ Miasto i gmina obszarem zrównoważonego rozwoju.

Dla każdego z celów strategicznych zaplanowaliśmy cele operacyjne i zadania szczegółowe.

Uważam, że rozwój naszej gminy ze względu na bogate środowisko przyrodnicze powinien mieć charakter zrównoważony, obejmujący wszystkie dziedziny życia: społeczeństwo, gospodarkę, infrastrukturę techniczną i środowisko naturalne. Ponadto główne założenia naszej strategii są zgodne z ogólnymi kierunkami strategii rozwoju województwa wielkopolskiego.

Doceniając wysiłek twórców Strategii pragnę gorąco podziękować wszystkim uczestnikom kolejnych sesji, upór i twórcza praca Was wszystkich zaowocowała stworzeniem tego dokumentu.

Współpraca z liderami naszej gminnej społeczności była dla mnie zaszczytem. Jestem przekonany, że ta Strategia stworzyła płaszczyznę porozumienia społecznego i służyć będzie całemu społeczeństwu gminy Międzychód.

Burmistrz Międzychodu

Juliusz Koch

Międzychód 2001

SPIS TREŚCI

	Strona
1. Zarys metodyczny strategii	4
2. Diagnoza stanu gminy Międzychód	9
2.1. Syntetyczna charakterystyka gminy	10
2.1 Dzieje Międzychodu i okolicy.....	10
2.2 Warunki geograficzne i przyrodnicze.....	21
2.3 Położenie, powierzchnia i sieć osadnicza.....	26
2.4 Ludność i zatrudnienie.....	33
2.5 Gospodarka.....	37
2.6 Usługi społeczne.....	43
2.7 Infrastruktura techniczna.....	47
2.8 Budżet gminy.....	50
2.9 Podsumowanie.....	53
2.2. Ocena społeczna gminy - analiza SWOT.....	59
2.3. Priorytetowe problemy w gminie.....	64

3.	Program rozwoju gminy Międzychód	65
3.1.	Wizja i misja gminy	66
3.2.	Strategiczne cele rozwoju	68

3.3. Plan operacyjny do 2015 roku.....	73
1. Cel strategiczny nr 1 – Modernizacja i rozbudowa zasobów infrastruktury technicznej.....	74
2. Cel strategiczny nr 2 – Wykreowanie międzychodzkiej strefy gospodarczej, wzmocnienie zdolności rozwojowych lokalnych przedsiębiorstw.....	92
3. Cel strategiczny nr 3 – Wzrost poziomu usług społecznych.....	108
4. Cel strategiczny nr 4 – Miasto i gmina obszarem zrównoważonego rozwoju.....	118
3.4. Materiały i opracowania wykorzystane w strategii.....	124
Podsumowanie.....	125

1. Zarys metodyczny strategii.

Strategia rozwoju Miasta i Gminy Międzychód, zwana dalej strategią rozwoju gminy powstała z inicjatywy Zarządu Miejskiego. Zarząd zdecydował, że strategia zostanie opracowana tzw. metodą partnerską. W strategii tak opracowywanej najważniejsze jej elementy ustalane są z przedstawicielami wszystkich środowisk samorządu gminy. Strategię projektowano w okresie od czerwca 2001 r. do listopada 2001 r.

Pierwszym etapem w procesie tworzenia strategii było opracowanie, na podstawie dostępnych danych źródłowych, syntetycznej charakterystyki aktualnej sytuacji w gminie. Celem tej charakterystyki jest przedstawienie zasobów gminy, takich, jak: przestrzeń i sieć osadnicza, dziedzictwo kulturowe, środowisko przyrodnicze, ludność i zatrudnienie, działalność gospodarcza, infrastruktura techniczna, oświata, kultura, sport, aktywność społeczna i finanse gminy. Opracowano tzw. syntetyczne wskaźniki pozwalające ocenić gminę Międzychód na tle powiatu międzychodzkiego i województwa wielkopolskiego.

Posłużono się danymi statystycznymi dostępnymi w 2000 roku. Wykorzystano głównie dane statystyczne dotyczące 2000 r., gdyż głównie za ten rok dostępne były dane statystyczne dotyczące powiatu międzychodzkiego i województwa wielkopolskiego. W zakresie rolnictwa wykorzystano dane Powszechnego Spisu Rolnego w 1996 roku.

Na tym etapie dokonano także wyboru liderów lokalnych. Do pracy nad strategią zaproszono reprezentantów wszystkich podstawowych sektorów życia społeczno – gospodarczego: radnych, sołtysów, pracowników Urzędu Miejskiego, szefów podmiotów gospodarczych, dyrektorów szkół, duchownych oraz przedstawicieli organizacji pozarządowych.

Drugim etapem w procesie opracowywania strategii była wspólna praca liderów gminy na trzech tzw. sesjach projektowych. Przedmiotem poszczególnych sesji było:

- ▣ Sesja I – 2 lipca 2001 roku: przyjęcie diagnozy stanu gminy Międzychód. Przedstawiono ogólną charakterystykę gminy oraz przeprowadzono analizę SWOT (mocne i słabe strony, szanse i zagrożenia gminy Międzychód). Analizę SWOT przeprowadzono w podziale na następujące dziedziny: gospodarka, sfera społeczna, środowisko naturalne i infrastruktura techniczna. Każde z twierdzeń w analizie SWOT przyjęto po osiągnięciu zgody większości uczestników sesji projektowej.
- ▣ Sesja II – 18 lipca 2001 roku: ustalenie priorytetowych problemów gminy i określenie celów strategicznych gminy Międzychód.
- ▣ Sesja III – 8 listopada 2001 roku: ustalenie podstawowych założeń do planu operacyjnego strategii.

Trzecim etapem pracy było określenie wizji i misji gminy oraz planu operacyjnego. Powstały one na podstawie materiałów i wniosków wypracowanych w czasie trzech sesji projektowych. Kończącą częścią procesu tworzenia strategii było napisanie dokumentu strategii.

Przy opracowywaniu strategii uwzględniono główne zagadnienia, jakie zawiera strategia rozwoju województwa wielkopolskiego.

Strategia obejmuje podstawowe aspekty dotyczące funkcjonowania gminy: gospodarkę, środowisko przyrodnicze i infrastrukturę techniczną, usługi społeczne, aktywność społeczną. W opracowaniu udziela się odpowiedzi na następujące pytania: jakie są najważniejsze problemy do rozwiązania w gminie; do czego powinien dążyć samorząd gminy (wizja i cele strategiczne); co należy zrobić, aby osiągnąć cele strategiczne; jakie środki finansowe są niezbędne, aby wizja gminy mogła zostać urzeczywistniona, w jakim czasie należy zrealizować poszczególne zadania.

Dokument strategii składa się z typowych części dla tego typu opracowań. Przedstawiono analizę i ocenę zasobów gminy oraz warunków, jakie występują w otoczeniu gminy. Zaprezentowano najważniejsze, priorytetowe problemy do rozwiązania. Sformułowano wizję gminy, cele strategiczne oraz zadania, jakie planuje się zrealizować w ramach planu operacyjnego strategii. Przedstawiono także zbiorcze zestawienie wszystkich planowanych zadań. Plan operacyjny obejmuje okres do 2015 roku.

Przy opracowaniu planu operacyjnego uwzględniono zapisy programu operacyjnego SAPARD oraz „Strategii rozwoju województwa wielkopolskiego”. Reasumując wypracowany dokument Strategii Rozwoju Gminy Międzychód zawiera następujące części:

Diagnoza stanu gminy Międzychód

- Syntetyczna charakterystyka gminy.
- Ocena społeczna gminy – analiza SWOT.
- Priorytetowe problemy w gminie.

Program rozwoju gminy Międzychód

- Wizja i misja gminy.
- Strategiczne cele rozwoju.
- Plan operacyjny do 2015 roku.

Dla każdego z celów strategicznych wyznaczono cele operacyjne i konkretne zadania na lata najbliższe. Z upływem czasu w wyniku różnych uwarunkowań zewnętrznych i wewnętrznych w gminie niektóre z zadań szczegółowych mogą się zdezaktualizować oraz może zajść potrzeba podjęcia nowych zadań, nie ujętych w tym dokumencie. Dlatego przyjęto zasadę, że strategia będzie dokumentem otwartym. Jej treść będzie doskonała. Plan operacyjny może być zmieniany i dostosowywany do bieżących potrzeb społeczeństwa gminy.

Zarząd Miejski, radni, liderzy społeczni zdecydowali, że dalszy rozwój gminy Międzychód będzie miał charakter zrównoważony – uwzględniający zharmonizowany rozwój wszystkich sfer aktywności mieszkańców i podmiotów gospodarczych w gminie. W rozwoju tym szczególne miejsce zajmować będzie troska o zachowanie walorów środowiska naturalnego i dziedzictwa kulturowego tych terenów.

Do prac nad budową tego dokumentu zaproszono liczne grono liderów, reprezentujących wszystkie środowiska społeczne w gminie. Zaproszono radnych, właścicieli firm, dyrektorów instytucji, sołtysów, rolników, nauczycieli, przewodniczących organizacji i inne osoby.

Strategia została opracowana z myślą o całej społeczności gminy. Adresatami strategii są: wszyscy mieszkańcy gminy, radni gminy, radni powiatu międzychodzkiego i województwa wielkopolskiego, podmioty gospodarcze, organizacje pozarządowe, placówki oświatowe, kulturalne, sportowe oraz inne osoby i jednostki organizacyjne zainteresowane rozwojem gminy Międzychód.

Strategia oprócz funkcji wyznaczenia kierunków rozwoju gminy, ma służyć jako źródło informacji o gminie a także jako środek pomocniczy przy ubieganiu się o dotacje i środki finansowe z funduszy pomocowych.

W procesie opracowywania strategii rozwoju gminy udział wzięli: radni gminy, burmistrz i Zarząd Miejski, pracownicy Urzędu Miasta i Gminy oraz liczne grono przedstawicieli różnych środowisk. Procesem budowy Strategii kierowała dr inż. Zofia Szalczyk – docent Akademii Ekonomicznej w Poznaniu, która jest również autorem syntetycznej charakterystyki gminy. Współautorem planu operacyjnego jest Ewa Szalczyk.

W sesjach projektowych udział wzięli:

Jerzy	Araszkiewicz	Eugeniusz	Nawrocki
Maciej	Bak	Czesława	Nowak
Zygmunt	Ciszewicz	Dariusz	Nowak
Ryszard	Czapracki	Mieczysława	Pakuła-Pięta
Czesław	Czubaj	Aleksander	Pięta
Wojciech	Danielczak	Ewa	Popiel
Edward	Doroba	Jacek	Przybylski
Andrzej	Ewiak	Jerzy	Rębacz
Waldemar	Fietz	Katarzyna	Stachowiak
Grażyna	Flajszer	Mieczysław	Stec
Konstanty	Formuszewicz	Artur	Śliwa
Marek	Janczura	Tadeusz	Środecki
Waldemar	Kęsy	Antoni	Taczanowski
Juliusz	Koch	Andrzej	Urbaniak
Stanisław	Konopiński	Elżbieta	Urbaniak
Ireneusz	Kononowicz	Władysław	Wieczorek
Krzysztof	Kłosowski	Tadeusz	Wienke
Irena	Kowalska	Andrzej	Wilkoński
Jan	Krasicki	Henryk	Wojtaszek
Jolanta	Matalewska	Zenon	Wziętek
Roman	Musiał	Jacek	Żurkowski
Pius	Napierała		

2. Diagnoza stanu gminy

Międzychód

2.1. Syntetyczna charakterystyka


gminy.

2.1.1 Dzieje Międzychodu i okolicy.

Najstarsze ślady pobytu człowieka w okolicach Międzychodu pochodzą ze starszej epoki kamienia – paleolitu. Z tego okresu (ok. 8000 lat p.n.e.) pochodzą znaleziska z Muchocina i Radgoszczy. Na ślady pobytu człowieka w młodszej epoce kamienia – neolicie (ok. 2000 lat p.n.e.) natrafiono w Mierzynie. Z epoki brązu (ok. 1000 lat p.n.e.) pochodzą znaleziska w Mierzynie (ślady osady i cmentarzyska) oraz z samego Międzychodu (cmentarzyska).

Tereny na których powstała osada przylegały do Warty. Międzychód powstał zatem nad rzeką wśród błot, jezior i małych dopływów Watry na skraju Puszczy Noteckiej. Występujące w pobliżu Międzychodu brody stanowiły połączenie dróg prowadzących w kierunku Pomorza Zachodniego oraz w kierunku Międzyrzecza, Gorzowa i Santoka. Osada w okresie

wczesnego średniowiecza, jak i później, spełniała określoną funkcję w zakresie ówczesnej komunikacji. Była miejscem odpoczynku dla przejezdnych kupców, wędrowców, a także dla pochodów zbrojnych. W X-XII wieku Międzychód przekształcił się w osadę rzemieślniczo – targową na prawie polskim. W jej budowaniu, jak i tworzeniu innych osad w tym regionie, przewodzili cystersi. W XIV wieku należały do nich pobliskie wsie Muchocin i Radgoszcz. Osadnictwo postępowało od Skwierzyny, Gorzowa Wlkp. i Międzyrzecza czyli od zachodu wzdłuż Warty, w kierunku wschodnim – kierunek Poznania. W źródłach pisanych pojawił się Międzychód stosunkowo późno, bo w roku 1378. W końcu XIV w. Międzychód otrzymał prawa miejskie. Z 1400 r. pochodzi pierwsze określenie Międzychodu jako miasta. W ciągu wieków nazwę miasta pisano różnie: Mezichód, Międzychod, Mjendsychod i Międzychód. W XV w. pojawiła się niemiecka nazwa miasta Birnbaum, oznaczająca gruszę. Według legendy grusza rosła kiedyś na rynku miasta, a rybacy wieszali na niej swoje sieci. Drzewo to znalazło się w herbie miasta stanowiąc jego główny akcent.



Herb Międzychodu

W 1505 r. pożar zniszczył większą część miasta . Od połowy XVI wieku ponownie całe miasto należało do Ostrorogów. W 1579 r. Międzychód poszedł w ręce niemieckiego rodu Unrugów (Unruchów). Ród ten przyczynił się do rozwoju miasta i okolicy, ale równocześnie do znacznego zniemczenia. Około 1600 roku powstała w Międzychodzie gmina ewangelicka, jedna z pierwszych w Wielkopolsce.

W kronikach z XVII w. Można znaleźć wiele ciekawych informacji, na przykład:

- W roku 1558, dnia 6 czerwca przybył do Sierakowa król Polski Jan Kazimierz – wraz ze swoją małżonką: 25 czerwca wyjechał on do Drezdenka, skąd jednak wrócił dnia następnego do Sierakowa, królowa zaś udała się do Berlina, do Elektora, przy czym starosta Krzysztof Unruch miał zaszczyt jej towarzyszyć.
- Dnia 27 lipca 1658 r. Przybyła do Międzychodu cała armia cesarska licząca 10 000 ludzi i rozłożyła się w okolicznych wsiach. Marszałek polny Montecucoli zamieszkał w tamtejszym zamku, cały zaś sztab [...] ulokował się w mieście; kancelaria wojenne [mieściła się] na probostwie, kancelaria Montecucolego (wódz wojsk cesarskich) w szkole.

W 1731 roku Krzysztof Unruh założył w okolicach swojego zamku nowe miasto zwane Linden Stadt. W 1790 r. nie mogąc spłacić długów rodzina Unruhów sprzedała dobra międzychodzkie Karolowi Mieleckiemu za kwotę 160 tys. talarów. W trakcie II rozbioru Polski w 1793 roku Międzychód i okolice przydzielono Prusom. W wiekach XVII i XVIII okolice Międzychodu należały do najsilniej kolonizowanych (kolonizacja ołenderska) terenów Wielkopolski. Powstało w tym czasie około 20 wsi, miały one dużą autonomię. Osadnicy zwolnieni byli od pańszczyzny, posiadali własny samorząd z sołtysem na czele.

Na początku XVIII w. rozwijała się manufaktura sukna. Rozwój sukiennictwa dający zatrudnienie około 70% mieszkańcom Międzychodu spowodował znaczny rozwój miasta.

W Międzychodzie produkowano rocznie różne rodzaje sukna o wartości przekraczającej 50 tys. talarów. Według dokumentów na przełomie XVIII i XIX wieku w Międzychodzie zarejestrowano: 115 tkaczy, 71 sukienników, 8 płócienników, 2 barchamików, 4 farbiarzy,

34 szewców, 32 krawców, 10 kuśnierzy, 16 rzeźników, 12 gorzelników, 20 kupców, 9 piekarzy, 7 młynarzy, 6 zdunów, 6 cieśli, 5 stolarzy, 5 introligatorów. Poza tym po 1 – 4 rzemieślników w takich zawodach jak: borownicy, handlarze win, miodownicy, garbarze, murarze, miedziorytnicy, kamieniarze, był w mieście lekarz i 2 aptekarzy.

W okolicy miasta były 3 kopalnie węgla brunatnego oraz kilka gorzelni. Jednak zamknięcie granicy prusko – rosyjskiej w połowie XIX wieku spowodowało recesję zwłaszcza

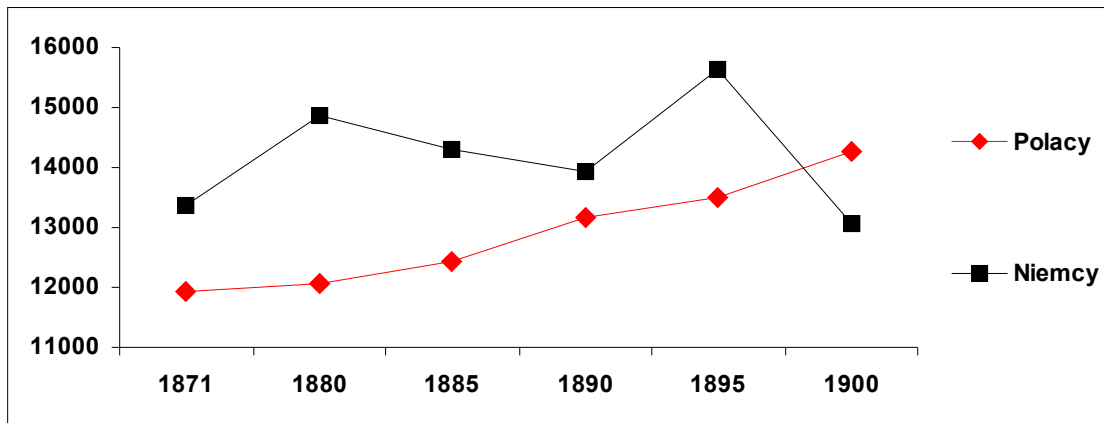
w produkcji sukienniczo – tkackiej.

W 1815 r. Międzychód został stolicą powiatu, w skład którego wchodziły jeszcze 4 inne miasta: Skwierzyna, Bledzew, Kamionna, Sieraków. Bliskość Brandenburgii powodowała, że Ziemia Międzychodzka była szczególnie narażona na germanizację. Sytuację narodo-wościową w powiecie międzychodzkiem obrazuje tabela nr 1.

Tabela nr 1.

Polacy w Międzychodzie w latach 1871 – 1900.

Rok	Polacy	Niemcy	Ludność ogółem	Udział Polaków w ogólnej liczbie ludności
1871	11 941	13 380	25 321	47,16
1880	12 081	14 862	26 943	44,84
1885	12 447	14 291	26 738	46,55
1890	13 169	13 949	27 118	48,56
1895	13 514	15 641	29 155	46,35
1900	14 259	13 078	27 337	52,16



Ludność polska i niemiecka w Międzychodzie w latach 1871 – 1900.

Ludność międzychodzka cierpiała nie tylko z powodu wojen, bardzo duże straty powodowały zarazy, pożary i powodzie. W 1626 r. wybuchła epidemia dżumy, trzydzieści lat później na tę samą zarazę zmarło 35% mieszkańców, jednak najwięcej ludzi zmarło na dżumę w 1709 r. Szacuje się, że w mieście i okolicy zmarło wówczas 1600 osób. W latach 1852 zmarło na cholere 100 osób a w 1866 – 400 osób. W mieście z powodu drewnianej zabudowy szalały pożary. W 1505 r. miasto prawie całkowicie spłonęło. Kolejne pożary zarejestrowano w latach: 1631, 1668, 1692, 1712 i 1736. O tym, że starano się w jakiś sposób zabezpieczyć przed tym żywiołem świadczy dzisiejsza zabudowa miasta z licznymi uliczkami (gaskami) między posesjami prowadzące w kierunku jeziora. Do klęsk żywiołowych należały również powodzie. Największe zarejestrowano w latach 1698, 1709, 1736, 1888, 1889 i w 1924. Aby walczyć z żywiołami zorganizowano ochotniczą straż pożarną (również do walki z powodzią i zaspami śniegu), której zebranie założycielskie odbyło się 2 lipca 1888 r.

27 grudnia 1918 r. wybuchło na terenie Wielkopolski powstanie, jednak silne jednostki zaborcy 46 pułku stacjonującego w Międzychodzie uniemożliwiły włączenie się ludności do bezpośrednich działań powstańczych. Mimo silnej koncentracji wojsk niemieckich polscy mieszkańcy Międzychodu i okolic zbierali dane o siłach przeciwnika i przekazywali wiadomości dowództwu powstańczemu. Międzychód pozostał po stronie niemieckiej

i dopiero na drodze rokowań politycznych 17 stycznia 1920 roku znalazł się w granicach Polski, wtedy też rozwiązano niemiecki i powołano polski magistrat i radę miejską. 27 kwietnia 1922 r. Międzychód przystąpił do Związku Miast Polskich. Ożywienie gospodarcze Międzychodu i okolic nastąpiło w latach 1924 – 1929 z powodu konieczności wycięcia wielu tysięcy hektarów lasów sosnowych zniszczonych przez

sówkę

chojnowkę.

W okresie międzywojennym powstały liczne zespoły artystyczne, stowarzyszenia, kluby, towarzystwa. Poza działalnością statutową organizacje te przy każdej okazji manifestowały swoją polskość i łączność z Wielkopolską i Polską. Dnia 3 września 1939 r. Niemcy weszli do miasta, a 8 października zachodnie i północne tereny Polski, w tym także i Międzychód zostały wcielone do III Rzeszy. Rozpoczął się okres terroru, przymusowej pracy dla Rzeszy, wysiedleń, aresztowań, łapanek i egzekucji. 27 stycznia 1945 r. miasto Międzychód zostało wyzwolone.

Do roku 1975 Międzychód był miastem powiatowym, po reorganizacji administracji wszedł w skład województwa gorzowskiego, obecnie jest miastem powiatowym w województwie wielkopolskim.

Historia Ziemi Międzychodzkiej to także historia miejscowości wchodzących obecnie w skład Gminy Międzychód.

Kamionna – obecnie wieś, od XV w. do 1874 r. miasto. W 1261 r. należała do cystersów z Gościkowa. Pamiątką po dawnym mieście jest rynek zabudowany w większości domami kalenicowymi z XIX wieku. Dużej wartości zabytkiem jest gotycki kościół p. w. Narodzenia NMP z 1499 r. z widocznym z daleka dekorowanym szczytem i wieżą o ceglany helmie. Wieża kościoła pochodzi z XVI i XVII wieku.



Kościół p. w. Narodzenia NMP w Kamionnie.

Gorzyń – wieś, nazwa ta jest wymieniana w dokumentach od 1415 roku. W 1526 r. właścicielem był Maciej Gorzyński. W parku położonym nad Jeziorem Gorzyńskim wznosi się pałac neoklasycystyczny zbudowany w końcu XIX wieku. W pobliżu znajduje się kamienna stodoła z XIX w. i kilka czworaków o zabudowie szachulcowej z początku XIX wieku.

Lewice – w 1398 r. wymieniana jako własność Janusza Lewickiego. W latach 1458 – 1580 Lewice określane były jako miasto. W średniowieczu przez Lewice przechodził główny trakt lubuski – z Poznania do Międzyrzecza i Frankfurtu. W XVIII wieku wieś przeszła w ręce niemieckich właścicieli – Radlitzów. Kościół istnieje w Lewicach od XIV wieku. Obecny p. w. św. Mikołaja – wzniesiony około 1780 roku został gruntownie przebudowany jako neogotycki w połowie XIX wieku. Wyposażenie kościoła datuje się na XVII – XVIII w.

Dormowo – znane od 1469 roku stanowiło własność szlachecką, później (od 1508 r.) biskupów poznańskich.

Drzewce – wieś założona w 1724 roku wśród Puszczy Noteckiej na nieużytkach jako wieś olenderska. W czasie II wojny światowej wśród lasów hitlerowcy urządzili miejsce kaźni. Szacuje się, że zamordowano i spalono tu około 600 osób.

Kolno – wieś wymieniana w dokumentach od 1390 roku, również w historii powstania wielkopolskiego.

Mierzyn – wieś wymieniana w dokumentach z 1615 r. jako osada olenderska. W 1951 roku odkryto na terenie wsi ślady z końca epoki brązu oraz z okresu rzymskiego.

Muchocin – stara wieś z XIV w. była własnością cystersów z Bledzewa. Niedaleko wsi znajduje się wczesnośredniowieczne grodzisko zwane „Zbójecką Górą” – widać dobrze zachowane wały o wysokości około 4 m. W XIX w. czynna była kopalnia węgla brunatnego. W pobliżu folwarku jest dwór z XIX w. a wśród zabudowy we wsi jest kilka starych domów o konstrukcji szachulcowej.

Łowyń – założona została w 1407 roku i wchodziła w skład dóbr pszczewskich stanowiących własność biskupa poznańskiego. We wsi znajduje się neobarokowy kościół p. w. Wniebowzięcia NMP z 1927 r. zbudowany według projektu poznańskiego architekta Mariana Andrzejewskiego.

Radgoszcz – założona została prawdopodobnie przez cystersów, wymieniono ją w dokumencie z 1378 r. We wsi znajduje się budynek z końca XVIII w. Ponadto można

znaleźć tu różne formy budownictwa wiejskiego od początków XIX w. do dnia dzisiejszego.

Zatom Stary – wieś znana od 1388 r. W przeszłości wchodziła w skład dóbr sierakowskich. Naprzeciw, na prawym brzegu Warty leży wieś *Zatom Nowy*. Wieś znana już od 1468 r. Ponownie została lokowana jako wieś olenderska w 1751 r.

Nazwy miejscowości dowodzą, że są to wsie polskie – wielkopolskie, wpisane w naszą historię od średniowiecza. Ich wielowiekowa historia niezbitnie wskazuje, że na terenie gminy Międzychód żyli Polacy – Wielkopolanie.

Dowodami bogatej historii Międzychodu są liczne obiekty zabytkowe, samo miasto ma ciekawy układ urbanistyczny. Stare miasto, rozłożone na przesmyku między jeziorem a rzeką, zachowało układ wrzecionowaty z prawie kwadratowym rynkiem pośrodku. Przy Rynku i przyległych uliczkach znajdują się domy z końca XVIII i początków XIX wieku.



Rynek w Międzychodzie.

Niedaleko Rynku znajduje się kościół św. Jana Chrzciciela zbudowany w 1591 r. w stylu późnogotyckim, który był wielokrotnie przebudowany. W kościele znajdują się fragmenty wyposażenia z XVI – XVIII wieku (rokokowa ambona, późnorennesansowa chrzcielnica, wczesnobarokowa płaskorzeźba „Hołd pasterzy”). W ścianach wieży wmurowano cegły w kształcie masek ludzkich, na wieży wisi dzwon odlany w 1765 r.



Kościół św. Jana Chrzciciela w Międzychodzie.

Przy ul. Piłsudskiego (tzw. Lipowiec) znajduje się późnoklasycystyczny kościół poewangelicki Niepokalanego Serca Maryi z 1838 r., w kruście pod wieżą jest płyta nagrobna z czerpanego marmuru z końca XVII wieku.




Kościół Niepokalanego Serca Maryi w Międzychodzie.

W Muzeum Regionalnym znajdują się zbiory dotyczące historii miasta i regionu, etnografii i działalności artystyczno – ludowej.

Historia Międzychodu w obiektywie:





MIĘDZYCHÓD. Jezioro.







2.1.2 Warunki geograficzne i przyrodnicze.

Miasto i gmina położone są na północno – zachodnim skraju historycznego regionu Wielkopolska. Według podziału fizyczno – geograficznego Polski opracowanego przez Jerzego Kondrackiego gmina Międzychód leży w prowincji *Niż Środkowo – Polski*, podprowincji *Pojezierze Południowo – Bałtyckie*, na pograniczu trzech makroregionów *Pojezierza Wielkopolskiego* (krajiny *Pojezierze Poznańskie*, *Pojezierze Chodzieskie*), *Pradoliny Toruńsko – Eberswaldskiej (Kotlina Gorzowska)* oraz *Pojezierza Lubuskiego (Bruzda Zbąszyńska)*. Fizyczno – geograficzną lokalizację gminy (na mapie według J. Kondrackiego) przedstawia rys. nr 1.

Rysunek nr 1



Rejony fizyczno – geograficzne Polski wg J. Kondrackiego

Położenie tego terenu na pograniczu trzech makroregionów powoduje znaczne urozmaicenie krajobrazu. Krajobraz ten powstał w wyniku działań lądolodu skandynawskiego. Teren urozmaicony jest wzgórzami nazywanymi moreną czołową. W obniżeniu terenu znajdują się: dolina Warty i liczne jeziora.

Znaczącym obiektem w krajobrazie gminy jest dolina rzeki Warty. Rzeka płynie tu dużymi zakolami wśród rozległych łąk. Rzeka Warta dzieli gminę na dwa różne obszary. Część prawobrzeżna – północna została ukształtowana przez wydmowe piaski. Są tutaj liczne jeziora rynnowe o charakterystycznym wydłużonym kształcie. Prawie cały obszar porośnięty jest lasami sosnowymi, należącymi do Puszczy Nadnoteckiej. W borach jest ukrytych kilka jezior m.in. Mierzyńskie i Radgoskie.

Część lewobrzeżna – południowa to wzgórze moreny czołowej. W tej części znajduje się najwyższe wzniesienie – Królewska Góra koło Gorzycka (116 m.n.p.m.).

Szczególnymi walorami przyrodniczymi wyróżnia się głęboka dolina Kamionki. Liczne jeziora są naturalnym siedliskiem wielu gatunków ptactwa m.in. sokoła wędrownego, bociana czarnego, czapli siwej, żurawia, łabędzi. Tutaj znajduje się rezerwat przyrody.



Warta w okolicach Międzychodu.

W południowej części gminy (dolina Kamionki) rozpościera się obszar chronionego krajobrazu należący do Pszczewskiego Parku Krajobrazowego. Park został utworzony w 1986 roku dla zachowania w celach naukowych i rekreacyjnych obszaru polodowcowego o wyjątkowych walorach krajoznawczych. W skład jego wchodzi teren o bogatej rzeźbie powierzchni, w dużym stopniu zalesiony z licznymi ciekami i jeziorami.

Rezerwat Kolno Międzychodzkie został utworzony w 1959 roku i obejmuje 14,8 ha powierzchni wielogatunkowego lasu liściastego o charakterze naturalnym. Położony jest na półwyspie Jeziora Koleńskiego w sąsiedztwie jeziora Kludno. Wąską część nad jeziorem porasta las olszowy, wyżej jest las grądowy: dęby, jesiony, jawory, buki, graby, wiązy i inne gatunki. Są także znacznych rozmiarów czeremchy, trzmieliny oraz trzy potężne dęby w wieku około 500 lat.

Cały teren gminy należy do zlewni rzeki Warty. Od strony południowej wpadają do Warty trzy strugi: Dormowska, Kamionka i Bielina.

Bardzo cennymi akcentami w krajobrazie gminy są 52 różnej wielkości jeziora: Gorzyńskie (79,6 ha), Muchocińskie – Winnogórskie (61,0 ha), Bielskie (7,0 ha), Wielkie (53,5 ha), Tuczno (50,5 ha), Radgoskie (46,1 ha), Miejskie (44, ha), Mierzyńskie (47,8 ha). Koleńskie (46,7 ha), Lubiwiec (40,2 ha). Razem jeziora zajmują powierzchnię 712 ha. Zestawienie jezior przedstawia tabela nr 2.



Jeziro Miejskie.

Jeziora w gminie Międzychód

Nazwa	Powierzchnia (ha)	Głębokość (maks. m)	Najbliższa miejscowość
Długie	4,56		Międzychód
b/n	1,75		Dormowo Kol.
b/n	1,20		Głazewo
b/n	2,50		Gorzyń
b/n	4,00		Kamionna (Skrzydłewo)
b/n	4,00		Mierzyn
b/n	2,50		Muchocin
b/n	2,00		Muchocin
b/n	2,00		Popowo
b/n	3,50		Skrzydłewo
b/n	2,50		Zatom Stary
Bielicz (Białacz, Bielisz)	15,4	7,3	Bielsko, Aleksandrowo
Bielskie	7,0	17,7	Bielsko
Dalemin	1,50		Kamionna
Dormowskie (Duże Dormowskie)	27,4	11,7	Dormowo
Gertruda	24,0		Gorzycko
Głębozec	10,4	3,6	Mierzynek
Głębokie	10,6	12,5	Dormowo
Głębokie	7,50		Muchocin
Gorzelec	3,10		Bielsko
Gorzyckie (Wiejskie)	19,0		Gorzycko
Gorzyńskie	79,6	34,4	Gorzyń
Jesiniówek	2,0		Łowyń
Karpińnik	2,3		Kolno
Kłudno	4,5		Kolno
Koleńskie	46,7	15,4	Kolno
Kuchenne	3,8		Międzychód
Lubiwiec	40,2	28,5	Kolno
Łowyńskie	24,9	10,0	Łowyń
Małe	2,50		Dormowo
Meszyn (Wielka Meszyna, Mieszyn)	1,5	8,8	Muchocin
Miejskie (Kuchenne)	44,8	6,4	Międzychód
Mierzyńskie	47,8	8,9	Mierzyn
Młyńskie	34,4	6,5	Kaplin
Ogrodowe	1,30		Bielsko
Piaskowe	13,7	5,8	Zatom Nowy
Płytkie	9,5	5,0	Dormowo

Jeziora w gminie Międzychód –ciąg dalszy

Nazwa	Powierzchnia (ha)	Głębokość (maks. m)	Najbliższa miejscowość
Proboszczowe(Proboszczowskie)	15,0	5,8	Dzięcielina
Radgoskie (Radgoszcz)	46,1	4,2	Radgoszcz
Soleckie	4,0		Dzięcielina
Soleckie	8,5		Zielona Chojna
Duży Szeken (Szekań Duży, Wielkie Szeken)	11,8	2,0	Mokrzec, Zwierzyniec
Szekań Mały (Mały Szeken)	5,6		Mokrzec
Szenińskie	19,7	7,2	Radgoszcz
Środkowe	7,2		Zatom Nowy
Środkowe	5,0		Gorzyń
Tuczno	50,5	40,0	Gorzycko
Wielkie	53,5	6,0	Gorzycko
Muchocińskie (Winnogórskie)	64,0	31,0	Gorzycko
Zdręczno	1,5		Kamionna
Zrucim	4,6		Kamionna (Wiktorowo)

Źródło: dane Urzędu Miejskiego w Międzychodzie.

Klimat Pojezierza Międzychodzko – Sierakowskiego należy do strefy klimatu umiarkowanego. Cechą tutejszego klimatu jest wzajemne oddziaływanie powietrza morskiego i kontynentalnego, skutkuje to zmiennymi stanami pogody. Najczęściej napływa powietrze polarno – morskie znad północnego Atlantyku. Latem jest to powietrze chłodne, powodujące znaczne zachmurzenie i opady atmosferyczne. W zimie powietrze to powoduje ocieplenie i odwilż. Drugim typem napływającego powietrza jest powietrze polarno – kontynentalne z Europy Wschodniej i Azji. Przynosi ochłodzenie z jednoczesnym wypogodzeniem. To powietrze napływa głównie zimą i wiosną. Bardzo rzadko notuje się obecność powietrza znad Arktyki oraz z Wysp Azorskich i Azji Mniejszej. Powietrze znad Arktyki przynosi duże ochłodzenie. Natomiast powietrze z rejonu Wysp Azorskich i Azji Mniejszej powoduje wzrost temperatury w zimie i upały w lecie.

Międzychód leży w rejonie o bardzo niskim poziomie opadów atmosferycznych. Według danych Urzędu Miejskiego w Międzychodzie średnia roczna suma opadów wynosi 530 – 550 mm. Średnia roczna temperatura powietrza atmosferycznego wynosi 8°C. Okres wegetacyjny trwa 200 – 220 dni.

Duża zmienność rzeźby terenu w dużym stopniu oddziałuje na klimat. Klimat ten cechuje się dużą zmiennością stanów pogody oraz opadów atmosferycznych.

2.1.3 Położenie, powierzchnia i sieć osadnicza.

Miasto i gmina Międzychód jest jedną z 4 gmin powiatu międzychodzkiego i jedną z 226 gmin województwa wielkopolskiego. Miasto leży na zachodnim krańcu województwa wielkopolskiego, na skrzyżowaniu dróg wojewódzkich nr 182 (Międzychód – Ujście) i nr 160 (Suchań – Miedzichowo). Cztery kilometry od miasta przecina gminę niemal w połowie droga krajowa nr 24 (Poznań – Gorzów Wlkp.) biegnąca równolegle przez miejscowości Kamionna, Gorzyń.

Gmina Międzychód graniczy z następującymi gminami:

- od północy Drezdenko (woj. lubuskie),
- od wschodu Sieraków, Kwilcz i Lwówek (woj. wielkopolskie),
- od południa Miedzichowo (woj. wielkopolskie),
- od zachodu Pszczew i Przytoczna (woj. lubuskie).

Z Międzychodu jest: 85 km do Poznania; 60 km do Gorzowa, 450 km do Warszawy i 200 km do Berlina.

Powierzchnia ogólna gminy wynosi 30 724 ha (307,2 km²), co stanowi 41,7 % powierzchni powiatu międzychodzkiego i 1,0 % powierzchni województwa wielkopolskiego. Pod względem powierzchni ogólnej gmina Międzychód jest gminą dużą i zajmuje 8 miejsce w województwie wielkopolskim.

Lokalizację gminy w województwie wielkopolskim przedstawia rys. nr 2.

Podział województwa wielkopolskiego na powiaty i gminy



Podział administracyjny woj. wielkopolskiego

Sieć osadniczą tworzą miasto Międzychód i 41 miejscowości wiejskich, w tym 26 sołectw. Miasto Międzychód położone jest w centrum obszaru gminy na lewym brzegu Warty i nad jeziorem Miejskim. W Międzychodzie mieści się siedziba Urzędu Miasta i Gminy oraz Starostwa Powiatu Międzychodzkiego. Miasto pełni funkcje: administracyjną, oświatową, kulturalną, gospodarczą (handel, produkcja, usługi produkcyjne, usługi społeczne), komunikacyjną. Sieć miejscowości wiejskich ukształtowana jest głównie w środkowej i południowej części gminy. Tereny wiejskie pełnią funkcje: gospodarczą (rolnictwo, leśnictwo, handel, usługi produkcyjne), rekreacyjno – sportowa, komunikacyjną i oświatowo – kulturalną.

Sieć osadniczą gminy poza miastem tworzą głównie miejscowości średnie i małe. Wśród 41 miejscowości wiejskich są:

- 2 wsie duże (powyżej 500 mieszkańców): Bielsko i Łowyń,
- 5 wsi średnich (od 300 do 500 mieszkańców): Głazewo, Gorzyń, Kamionna, Muchocin, Radgoszcz
- 7 wsi małych (150 – 300 mieszkańców): Kolno, Lewice, Mierzyn, Mnichy, Piłka, Stary Zatom, Wielowieś,
- 28 wsi bardzo małych (do 150 mieszkańców): Dormowo, Drzewce, Dzielecin, Gorzycko Stare, Gralewo, Kaliska, Kamionna Folwark, Kamionna Wiktrowo, Kaplin, Krzyżkówko, Mierzynek, Mniszki, Mokrzec, Muchocinek, Nowy Zatom, Popowo, Przedlesie, Puszcza, Ratusz, Sarzyce, Skrzydlewko, Sowa Góra, Tuczępy, Zamyślin, Zielona Chojna, Zwierzyniec, Żmijowiec.

Sieć osadniczą w gminie Międzychód przedstawia tabela nr 3 i rysunek nr 4.

Tabela nr 3

Sieć osadnicza w gminie Międzychód stan na 31.12.2000 r.

Lp.	Miejscowość	Mieszkańcy		Gospodarstwa domowe	
		osób	%	liczba	%
11	Międzychód	11 183	60,31	3 876	61,25
2	Bielsko	1 337	7,21	461	7,29
3	Dormowo	138	0,74	47	0,74
4	Drzewce	75	0,40	25	0,40
5	Dzielecin	125	0,67	43	0,68
6	Głazewo	446	2,41	153	2,42
7	Gorzycko Stare	140	0,76	48	0,76

8	Gorzyń	362	1,95	124	1,96
9	Gralewo	124	0,67	48	0,76

Sieć osadnicza w gminie Międzychód stan na 31.12.2000 r.

Lp.	Miejscowość	Mieszkańcy		Gospodarstwa domowe	
		osób	%	liczba	%
10	Kaliska	7	0,04	3	0,05
11	Kamionna	488	2,63	168	2,65
12	Kamionna Folwark	23	0,12	4	0,06
13	Kamionna Wiktrowo	16	0,09	3	0,05
14	Kaplin	134	0,72	46	0,73
15	Kolno	281	1,52	96	1,52
16	Krzyżkówko	70	0,38	24	0,38
17	Lewice	236	1,27	81	1,28
18	Łowyń	681	3,67	234	3,70
19	Mierzyn	154	0,83	53	0,84
20	Mierzynek	4	0,02	1	0,02
21	Mnichy	185	1,00	63	1,00
22	Mniszki	68	0,37	23	0,36
23	Mokrzec	107	0,58	36	0,57
24	Muchocin	353	1,90	121	1,91
25	Muchocinek	16	0,09	3	0,05
26	Nowy Zatom	96	0,52	33	0,52
27	Piłka	243	1,31	43	0,68
28	Popowo	26	0,14	5	0,08
29	Przedlesie	139	0,75	47	0,74
30	Puszcza	26	0,14	6	0,09
31	Radgoszcz	396	2,14	136	2,15
32	Radusz	1	0,01	1	0,02
33	Sarzyce	12	0,06	2	0,03
34	Skrzydlewko	106	0,57	36	0,57
35	Sowia Góra	25	0,13	8	0,13
36	Stary Zatom	267	1,44	92	1,45
37	Tuczepy	143	0,77	49	0,77
38	Wielowieś	217	1,17	74	1,17
39	Zamyślin	41	0,22	3	0,05
40	Zielona Chojna	8	0,04	1	0,02
41	Zwierzyniec	22	0,12	3	0,05
42	Żmijowiec	22	0,12	5	0,08

Źródło: dane Urzędu Miejskiego w Międzychodzie.



Mapa gminy Międzychód

Gmina Międzychód wyróżnia się w Wielkopolsce bardzo dużym kompleksem terenów leśnych, gdyż połowa obszaru gminy to lasy i grunty leśne. Międzychód zajmuje piąte miejsce w województwie wielkopolskim pod względem powierzchni lasów. Użytki rolne obejmują obszar 11 396 ha, co stanowi 37,1 % powierzchni ogólnej gminy. Natomiast wody zajmują około 4,2 % powierzchni ogólnej gminy.

Sposób użytkowania gruntów w gminie Międzychód przedstawia tabela nr 4.

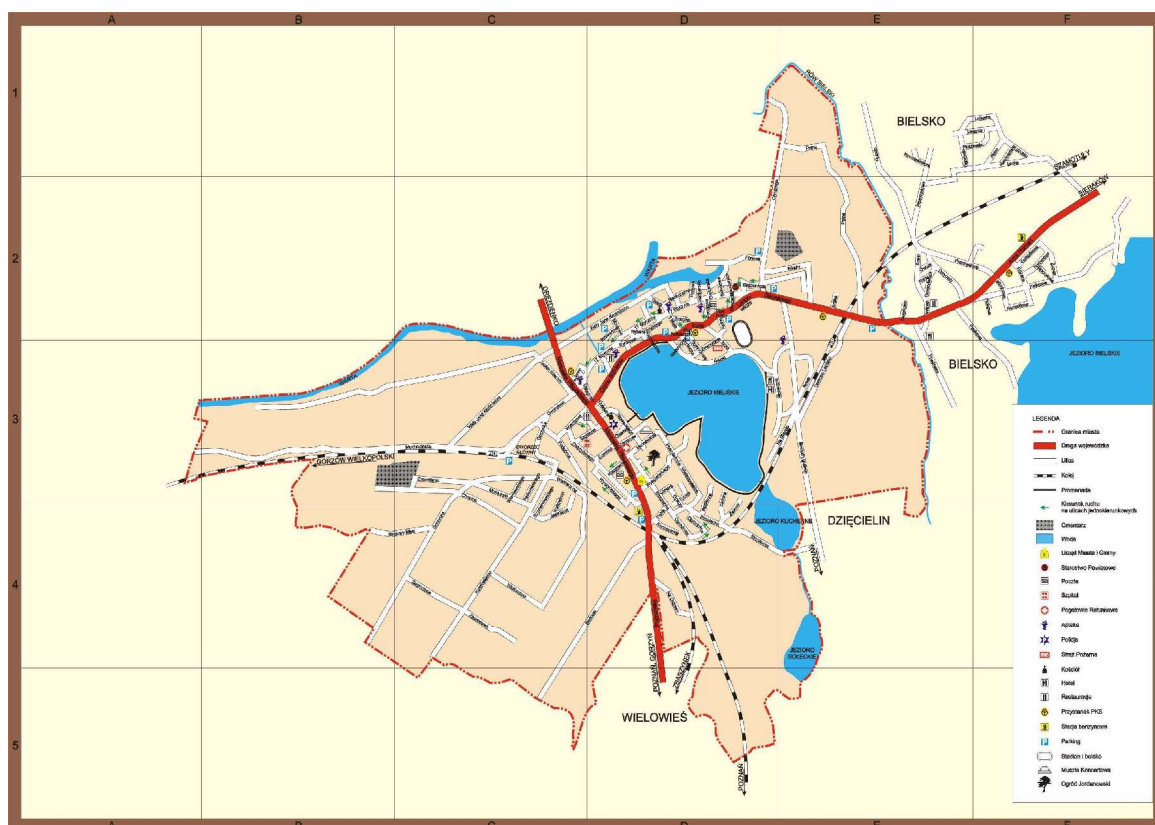
Tabela nr 4.

Użytkowanie gruntów w gminie Międzychód

Rodzaj gruntów	Ha	%
Użytki rolne	11 396	37,09
Lasy i grunty leśne	15 560	50,64
Grunty zadrzewione	135	0,44
Wody stojące	99	0,32
Wody płynące	1 116	3,63
Rowy	88	0,29
Użytki kopalniane	7	0,02
Drogi	955	3,11
Tereny zabudowane	436	1,42
Tereny niezabudowane	65	0,21
Tereny zieleni	71	0,23
Tereny różne	228	0,74
Nieużytki	568	1,85
RAZEM	30 724	100,00

Źródło: *Ważniejsze dane o powiatach i gminach województwa wielkopolskiego 2000 r.* – US Poznań 2000.

Rysunek nr 3.



Mapa miasta Międzychód

Miasto Międzychód w obiektywie:



Rynek w Międzychodzie.



Międzychód – ul. 17 stycznia



Pomnik ofiar wojen



Międzychód – ul. Rynkowa



Międzychód – ul. Kilińskiego



Laufpompa

2.1.4. Ludność i zatrudnienie.

Stan ludności gminy w ostatnich kilkudziesięciu latach charakteryzował się powolnym wzrostem. W 1960 roku gminę zamieszkiwały 12 733 osoby. Na koniec 2000 roku ludność gminy (stan według faktycznego miejsca zamieszkania) liczyła 18 458 osób, w tym 9 386 mężczyzn i 9 126 kobiet.

Stan ludności Międzychodu w latach 1960 – 2000 oraz podział ze względu na płeć przedstawia tabela nr 5.

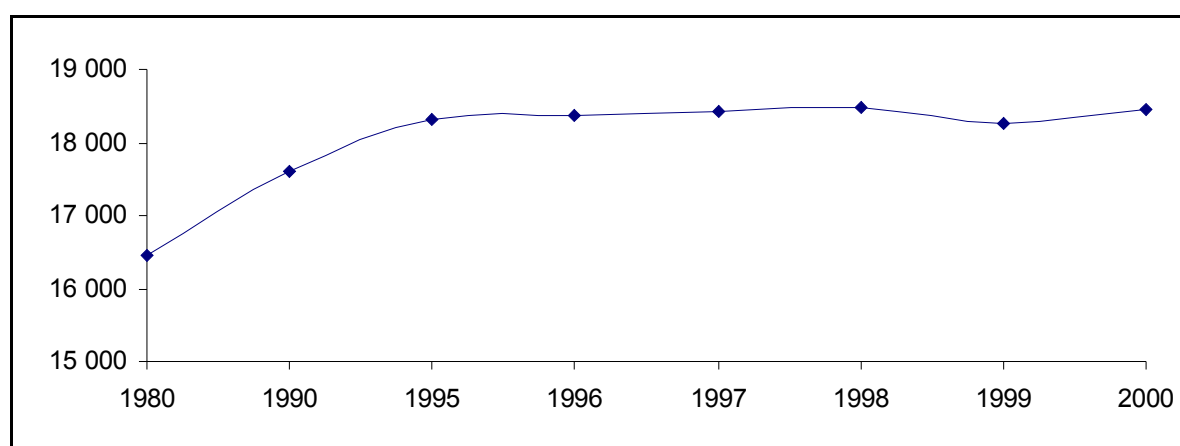
Tabela nr 5.

Stan ludności gminy Międzychód w latach 1960-2000

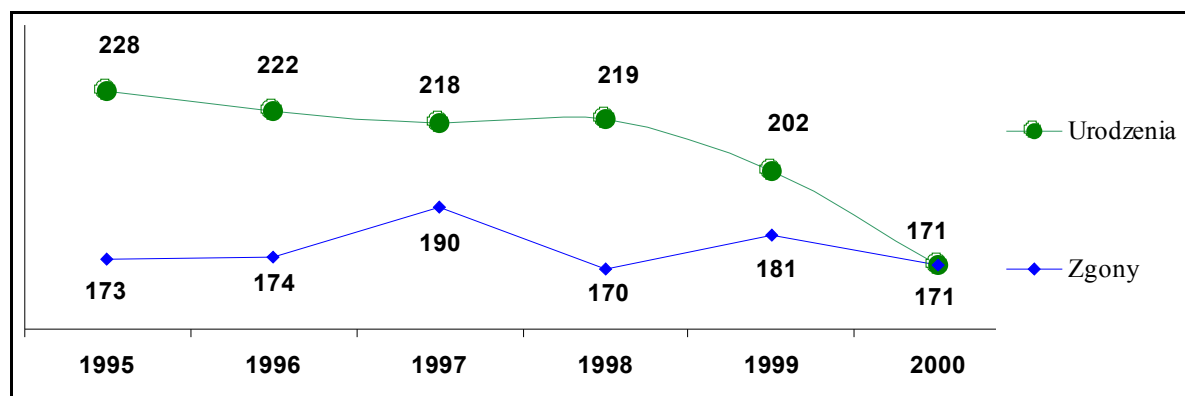
<i>Rok</i>	<i>Mieszkańcy ogółem</i>	<i>Kobiet</i>	<i>Mężczyzn</i>
1960	12 733	6 710	6 023
1980	16 459	8 539	7 920
1990	17 614	9 124	8 490
1995	18 315	9 316	8 999
1996	18 371	9 335	9 036
1997	18 430	9 353	9 077
1998	18 484	9 369	9 115
1999	18 251	9 382	9 139
2000	18 458	9 075	9 383

Źródło: dane Urzędu Miejskiego w Międzychodzie.

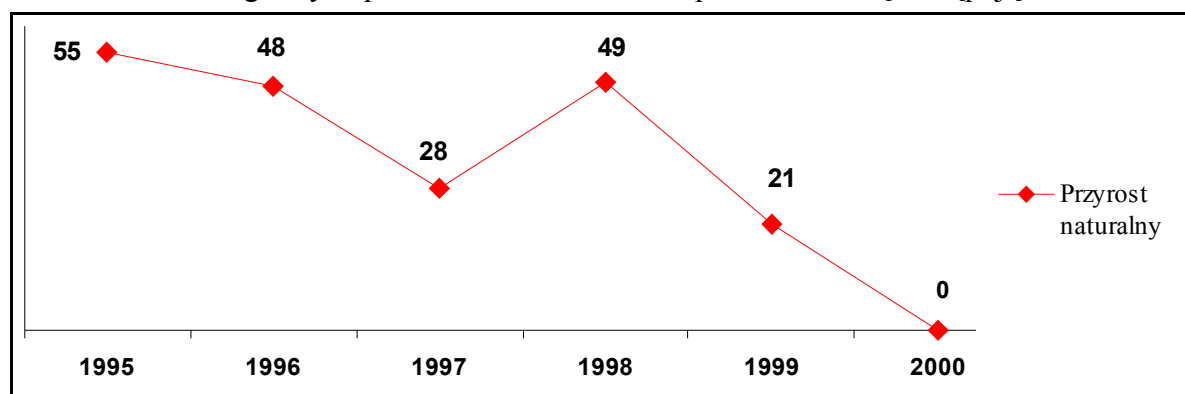
Stan ludności gminy Międzychód w latach 1960 – 2000 (osób).



Ludność gminy stanowi 50,3 % ludności powiatu międzychodzkiego i 0,55 % ludności województwa wielkopolskiego. Pod względem liczby ludności gmina Międzychód jest na 32 miejscu w województwie wielkopolskim.



Stan ludności gminy w podziale na miasto i wieś przedstawia się następująco:



- miasto 11 174 osoby w tym 5 359 mężczyzn,
- wieś 7 338 osób w tym 3 767 mężczyzn.

Gęstość zaludnienia – liczba mieszkańców na 1 km² wynosi 60,3 osób (powiat międzychodzki 49,80, województwo wielkopolskie 112,68).

Stan ludności gminy Międzychód na tle powiatu międzychodzkiego i województwa wielkopolskiego (stan na 31.12.2000 r.) przedstawia tabela nr 6.

Tabela nr 6.

Stan ludności według faktycznego miejsca zamieszkania stan 31.12.2000

Wyszczególnienie	Gmina Międzychód		Powiat międzychodzki		Województwo wielkopolskie	
	osób	%	osób	%	osób	%
Ludność ogółem	18 458	100,00	36 689	100,00	3 360 899	100,00
Mężczyźni	9 075	49,17	18 081	49,28	1 634 365	48,63
Kobiety	9 383	50,83	18 608	50,72	1 726 534	51,37
Kobiety na 100 mężczyzn	103,4	-	102,90	-	105,6	-

Źródło: Dane Urzędu Statystycznego w Poznaniu.

Podstawowe dane o ruchu naturalnym w latach 1995 - 2000 r. przedstawia tabela nr 7.

Tabela nr 7.

Dane o ruchu naturalnym w gminie Międzychód w latach 1995-2000

Wyszczególnienie	1995	1996	1997	1998	1999	2000
Urodzenia żywe ogółem	228	222	218	219	202	171
Zgony ogółem	173	174	190	170	181	171
Przyrost naturalny	55	48	28	49	21	0

Źródło: Bank Danych Regionalnych – GUS.

Urodzenia żywe i zgony w gminie Międzychód w latach 1995 –2000 (osób).

Przyrost naturalny w gminie Międzychód w latach 1995 –2000 (osób).

Ludność w wieku nieprodukcyjnym na 100 osób w wieku produkcyjnym wynosi 62 osoby (powiat międzychodzki 64 osoby, województwo wielkopolskie 63 osoby). Stan ludności w podziale na tzw. ekonomiczne grupy wiekowe przedstawia tabela nr 8.

Tabela nr 8.

Ludność w 2000 r. w grupach wiekowych według faktycznego miejsca zamieszkania

Grupy ekonomiczne	Gmina Międzychód		Powiat międzychodzki		Województwo wielkopolskie	
	osób	%	osób	%	osób	%
Wiek przedprodukcyjny	4837	26,21	9 814	26,75	846 212	25,18
Wiek produkcyjny	11 415	61,84	22 312	60,81	2 060 411	61,31
Wiek poprodukcyjny	2 206	11,95	4 563	12,44	454 276	13,52
Razem	18 458	100,00	36 689	100,00	3 360 899	100,00
Ludność w wieku nieprodukcyjnym na 100 osób w wieku produkcyjnym	62	-	64	-	63	-

Źródło: Dane Urzędu Statystycznego w Poznaniu.

Stan ludności w podziale na tzw. ekonomiczne grupy wiekowe w gminie Międzychód w latach 1995 – 2000 przedstawia tabela nr 9.

Tabela nr 9.

**Ludność w gminie Międzychód latach 1995 - 2000 r.
w podziale na ekonomiczne grupy wiekowe**

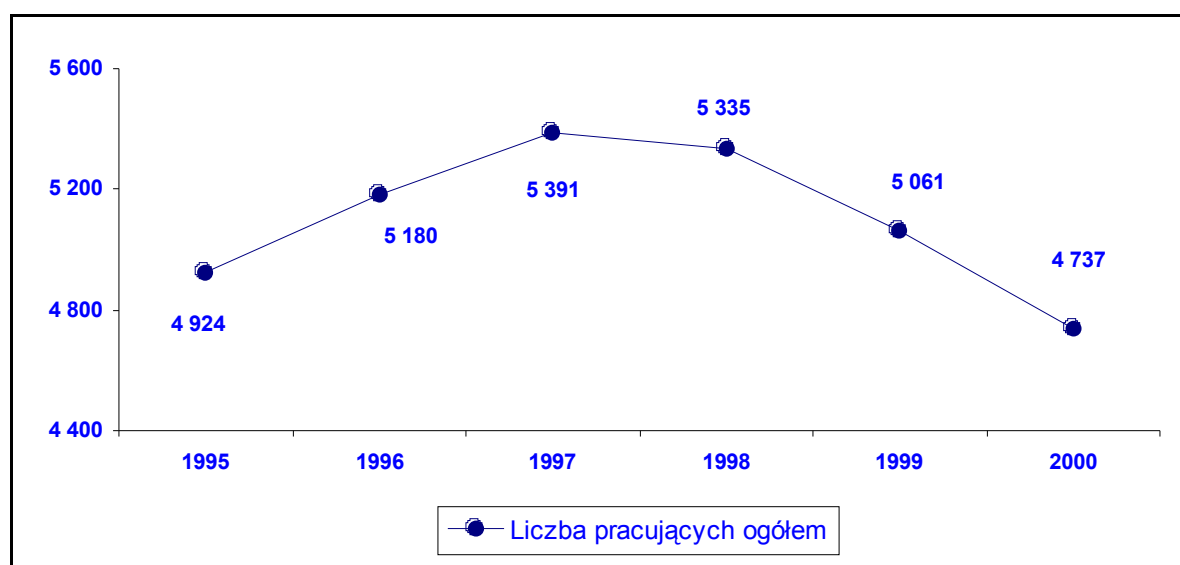
Wyszczególnienie	1995	1996	1997	1998	1999	2000
Stan ludności ogółem	18 228	18 240	18 347	18 460	18 480	1 8458
Ludność w wieku przedprodukcyjnym	5 379	5 264	5 187	5 133	4 986	4 837
Ludność w wieku produkcyjnym	10 687	10 799	10 965	11 120	11 293	11 415
Ludność w wieku poprodukcyjnym	2 162	2 177	2 195	2 207	2 201	2 206
Ludność w wieku nieprodukcyjnym na 100 osób w wieku produkcyjnym	71	69	67	66	64	62

Źródło: Bank Danych Regionalnych – GUS.

Na koniec 2000 roku było 4 737 osób pracujących ogółem (bez rolników indywidualnych, duchownych oraz zakładów osób fizycznych prowadzących działalność gospodarczą w których liczba pracujących nie przekracza 5 osób). Wskaźnik – liczba pracujących na 1000 ludności w gminie wynosił 256,6 osób (powiat międzychodzki 201,7; województwo wielkopolskie 227,01). Stan bezrobotnych zarejestrowanych w tym okresie wyniósł 1219 osób w tym 677 kobiet.

Liczbę osób pracujących w latach 1995 – 2000 w gminie Międzychód przedstawia poniższy wykres.

Pracujący w gminie Międzychód w latach 1995 – 2000 (osób).

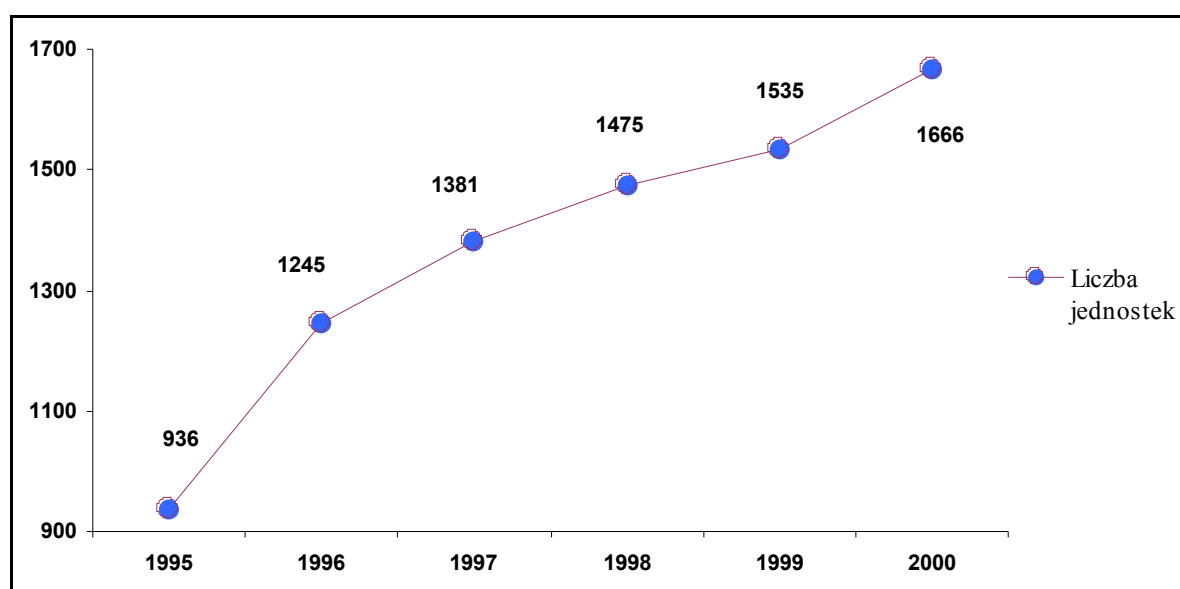


2.1.5. Gospodarka

Międzychód jest lokalnym ośrodkiem gospodarczym o zróżnicowanej strukturze gałęziowej i różnej wielkości podmiotów gospodarczych. Jest to zarówno ośrodek przemysłowy, rolniczy jak i usługowy i turystyczny.

W 2000 r. w rejestrze KRUPGN – REGON były zarejestrowane 1 666 podmioty gospodarki narodowej, a w tym 46 podmiotów sektora publicznego i 1 429 podmiotów sektora prywatnego.

Stan jednostek zarejestrowanych w systemie REGON w gminie Międzychód w latach 1995 – 2000 przedstawia poniższy wykres.



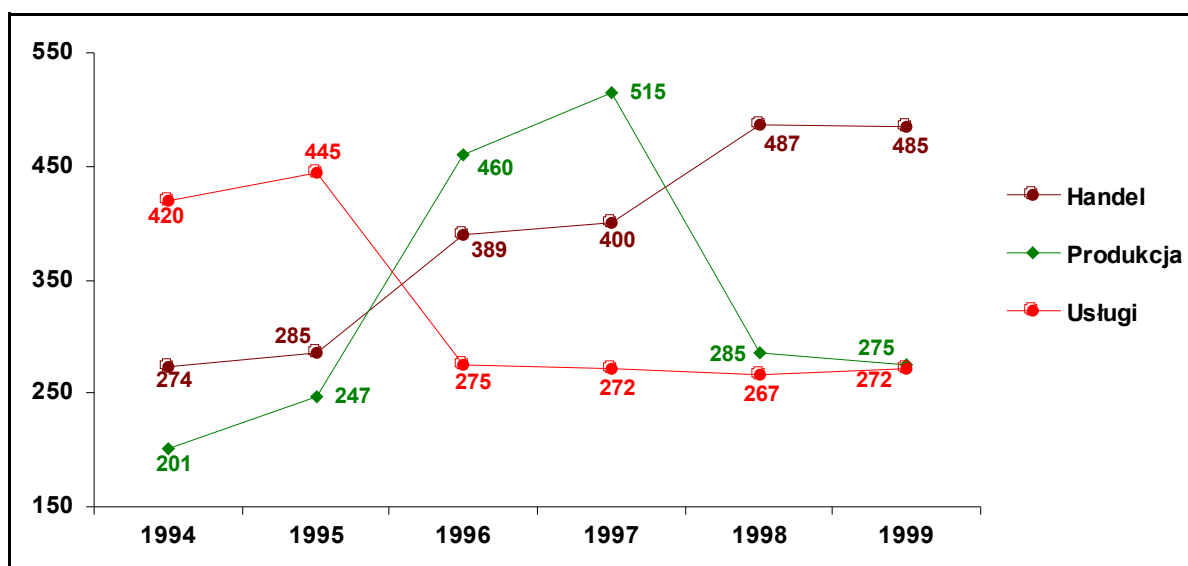
Jednostki zarejestrowane w systemie REGON w gminie Międzychód w latach 1995 – 2000.

Znaczny potencjał gospodarczy posiadają podmioty gospodarcze osób fizycznych, prowadzące działalność gospodarczą na podstawie wpisu do rejestru w Urzędzie Miejskim. Obecnie jest ich prawie 1 300. Strukturę tych jednostek przedstawia tabela nr 10.

Podmioty gospodarcze osób fizycznych w gminie Międzychód

Rodzaj podmiotów gospodarczych	Lata						Przyrost w 1999 r. 1994 = 100 %
	1994	1995	1996	1997	1998	1999	
Handel	274	285	389	400	487	485	77,0
Produkcja	201	247	460	515	285	275	36,8
Usługi	420	445	275	272	267	272	-35,2
Gastronomia	35	38	41	49	49	47	34,2
Inne (produkcyjno – usługowe)	145	92	28	64	265	218	50,3
RAZEM	1 075	1 106	1 193	1 300	1 333	1 297	20,6

Źródło: dane Urzędu Miejskiego w Międzychodzie.



Ilość podmiotów gospodarczych w gminie Międzychód w latach 1994 - 1999 r.

Obecnie dominującą gałęzią przemysłu jest przemysł drzewny, a zwłaszcza produkcja mebli. Największym zakładem przemysłowym stała się Fabryka Mebli Tapicerowanych Christianapol Sp. z o.o. w Łowyniu. Zatrudnia około 1 100 osób. Jest to jedna z największych polskich fabryk mebli tapicerowanych. Znaczna część produkcji eksportowana jest do krajów Europy Zachodniej. Ponadto istnieje szereg zakładów wytwórczych i rzemieślniczej branży drzewnej (tartaki, wytwórnie palet, wyposażenie ogrodów itp.).

Od prawie stu lat ważnym zakładem przemysłowym w tym rejonie były Zakłady Przemysłu Owocowo – Warzywnego Międzychód. Poza tym działa kilkadziesiąt innych małych zakładów przetwórstwa rolno-spożywczego (masarnie, piekarnie, przetwórstwo ryb).

Kolejną gałęzią przemysłu jest przetwórstwo tworzyw sztucznych np.: Przedsiębiorstwo Schedpol s.c. w Międzychodzie produkujące płyty i narzędzia ze styropianu, Przedsiębiorstwo Produkcyjno – Handlowe Marbo (produkcja kształtek z pianki poliuretanowej na potrzeby przemysłu samochodowego).

W branży budowlanej największymi zakładami są przedsiębiorstwa Paech oraz Domex s.c.

Dobrze rozwiniętą gałęzią gospodarki w mieście i na terenach wiejskich jest handel. Wśród 218 placówek dominują małe sklepy. Sklepy detaliczne obsługiwane są przez kilkanaście hurtowni. Długoletnią tradycję i wysoki poziom mają usługi i drobna rzemieślnicza wytwórczość.

Bardzo ważną gałęzią gospodarki są usługi turystyczne. Międzychód jest znanym w skali całego regionu ośrodkiem wypoczynkowym. W Ośrodku Mierzyn Ustronie organizowane są różne formy wypoczynku i rekreacji.

Na terenie ośrodka znajduje się 1568 miejsc noclegowych będących własnością osób prywatnych, zakładów pracy (629 miejsc noclegowych), osób fizycznych prowadzących działalność gospodarczą (210 miejsc noclegowych). Nowym kierunkiem usług turystycznych jest agroturystyka.

Do podstawowych działów gospodarki należy rolnictwo. Użytki rolnej zajmują obszar 11 359 ha, tj. 37,1 % ogólnej powierzchni gminy.

Na 1 mieszkańca przypada 0,61 ha (powiat międzychodzki 0,85 ha, województwo wielkopolskie 0,56 ha). Jakość rolniczej przestrzeni produkcyjnej w gminie oceniane w skali 100 pkt. ma wartość 55,1 pkt. (powiat międzychodzki 56,9 pkt., województwo wielkopolskie 63,4 pkt.) i oznacza mało korzystne warunki przyrodnicze do produkcji rolnej. Grunty klas marginalnych – niskourodzajnych (V i VI klasa) stanowią 54,4 % ogólnej powierzchni gruntów ornych.

W gminie jest 581 indywidualnych gospodarstw rolnych, w tym 45 na terenie miasta Międzychód. Średnia wielkość indywidualnego gospodarstwa rolnego wynosi 8,52 ha. Gospodarstwa o powierzchni do 5 ha użytków rolnych w liczbie 223 gospodarstw (36,6 % ogółu gospodarstw) zajmują tylko 3,4 % powierzchni użytków rolnych (tabela nr 11).

Tylko 296 indywidualnych gospodarstw rolnych (50,9 % ogółu gospodarstw) wytwarza produkty rolne głównie na rynek. Obok gospodarstw indywidualnych gospodarują tutaj także dwie Rolnicze Spółdzielnie Produkcyjne, dwa gospodarstwa Skarbu Państwa oraz Rolnicze Gospodarstwo Doświadczalne w Gorzynie Akademii Rolniczej w Poznaniu.

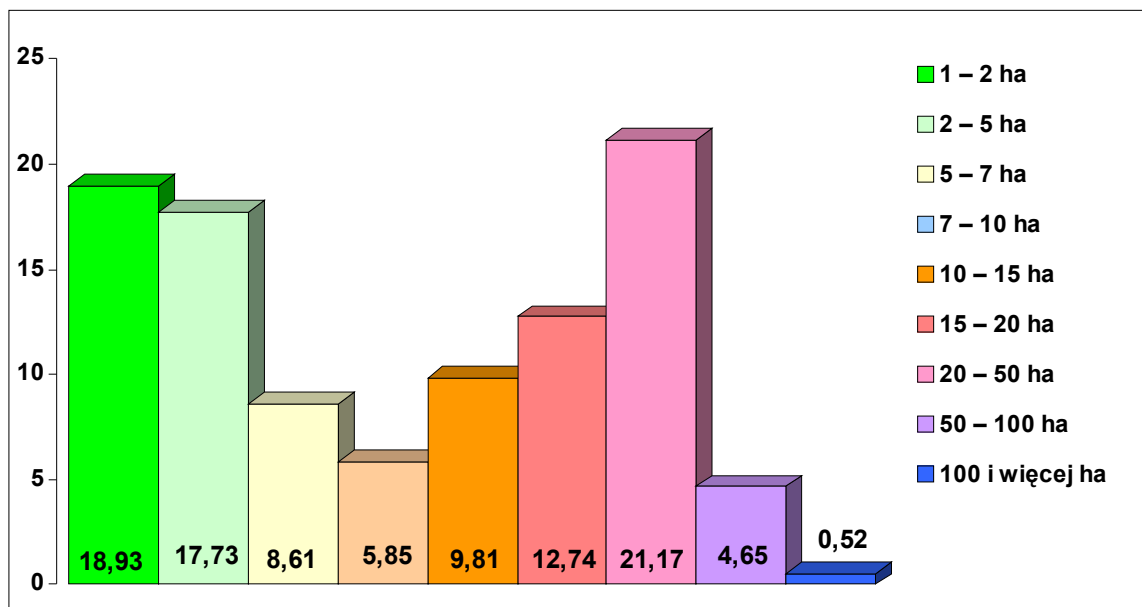
Tabela nr 11.

Struktura obszarowa indywidualnych gospodarstw rolnych w gminie Międzychód.

Wyszczególnienie	Gospodarstwa		Powierzchnia użytków rolnych	
	liczba	(%)	liczba	(%)
Ogółem	581	100,00	9 257	100,00
1 – 2	110	18,93	146	1,58
2 – 5	103	17,73	170	1,84
5 – 7	50	8,61	285	3,08
7 – 10	34	5,85	287	3,10
10 – 15	57	9,81	595	6,43
15 – 20	74	12,74	1 108	11,97
20 – 50	123	21,17	4 195	45,32
50 – 100	27	4,65	2 156	23,29
100 i więcej	3	0,52	315	3,40

Źródło: dane Urzędu Miejskiego w Międzychodzie.

Struktura obszarowa indywidualnych gospodarstw rolnych w gminie Międzychód w % ogółu gospodarstw.



Produkcja w indywidualnych gospodarstwach rolnych powszechnie ma charakter wielokierunkowy. Tylko nieliczna grupa gospodarstw jest wyspecjalizowana w wybranym kierunku produkcji rolnej. Podstawowymi gałęziami produkcji rolniczej są: uprawa zbóż i chów trzody chlewnej.

Potencjał produkcji roślinnej w indywidualnych gospodarstwach rolnych obrazuje tabela nr 12.

Tabela nr 12.

**Powierzchnia, zbiory i plony
w indywidualnych gospodarstwach rolnych w gminie Międzychód w
1999 r.**

Uprawy	Powierzchnia upraw w ha	Zbiory w dt	Plony z 1 ha w dt
Ogólna powierzchnia zasiewów	6 960	-	-
Zboża ogółem	6 040	176 000	29,1
w tym: pszenica ozima	560	20 160	36,0
pszenica jara	400	13 200	33,0
żyto	2 300	57 500	25,0
jęczmień ozimy	120	4 200	35,0
jęczmień jary	1 180	35 400	30,0
owies	200	6 200	31,0
pszenżyto ozime	350	11 200	32,0
pszenżyto jare	230	6 440	28,0
mieszanki zbożowe	700	21 700	32,0
kukurydza na ziarno	-	-	-
kukurydza na zielonkę	150	67 500	4 500
Strączkowe jadalne	-	-	-
Ziemniaki	420	75 600	180,0
Buraki cukrowe	20	7 600	380,0
Rzepak i rzepik	150	3 150	21,0
Pozostałe	180	-	-

Źródło: Dane Urzędu Miejskiego w Międzychodzie.

Stan zwierząt gospodarskich przedstawia tabela nr 13.

Zwierzęta gospodarskie w gminie Międzychód wg stanu 1996 r.

Wyszczególnienie	Liczba zwierząt
<i>Bydło ogółem</i>	2 600
<i>w tym krowy</i>	750
<i>Trzoda chlewna ogółem</i>	19 500
<i>w tym lochy</i>	1 500
<i>Owce ogółem</i>	120
<i>w tym maciorki</i>	70
<i>Konie</i>	210
<i>Kozy</i>	20
<i>Króliki</i>	2 200
<i>Drób ogółem</i>	12 500
<i>w tym : kury</i>	10 100
<i>kaczki</i>	600

Źródło: Dane Powszechnego Spisu Rolnego 1996 r.

Na 100 ha użytków rolnych w gminie przypada: 28,1 szt. bydła (wskaźnik ten w województwie wielkopolskim wyniósł 42,6 szt.). Obsada trzody chlewnej wynosi 210 szt. (województwo wielkopolskie 221 szt.).

2.1.6. Usługi społeczne.

Oświata i kultura

Gmina Międzychód ma dobrze zorganizowaną sieć placówek oświatowych. Dzieci i młodzież kształcą się w: trzech szkołach podstawowych (SP nr 1 w Międzychodzie, SP nr 2 w Międzychodzie i SP w Łowyniu), Zespole Szkolno-Przedszkolnym w Kamionnej, Gimnazjum nr 1 i nr 2 w Międzychodzie, Liceum Ogólnokształcącym w Międzychodzie, dwóch zespołach Szkół Zawodowych, Zespole Szkół Rolniczych oraz Specjalnym Ośrodku Szkolno – Wychowawczym. Ponadto jest tutaj 9 przedszkoli. Nadzór nad działalnością placówek oświatowych podporządkowanych Urzędowi Miejskiemu sprawuje Zespół Obsługi Ekonomicznej i Administracyjnej Oświaty.



Urząd Miejski w Międzychodzie.

Najstarszą placówką kulturalną jest Biblioteka Publiczna w Międzychodzie, która posiada 4 filie w tym 3 na wsi, oraz 11 punktów bibliotecznych. W okresie letnim uruchomiona jest biblioteka sezonowa w Ośrodku Wypoczynkowym Mierzyn – Ustronie.

Księgozbiór liczy ponad 66 tys. woluminów. Placówka prowadzi punkt książki mówionej adresowanej do czytelników niepełnosprawnych. Biblioteka prowadzi również dział regionalny prowadzący dokumentację ikonograficzną, materiały historyczne, dokumentację życia społecznego.

Muzeum Regionalne w Międzychodzie od ponad 25 lat gromadzi zbiory etnograficzne. Znajdujące się tutaj ekspozycje stałe zbiorów etnograficznych z terenu Puszczy Noteckiej,

zbiorów historycznych dotyczących Powstania Wielkopolskiego na Ziemi Międzychodzko – Sierakowskiej.



Dom Spotkań w Mierzynie

Pracownicy Muzeum Regionalnego realizują dla potrzeb placówek oświatowych lekcje historyczne i muzealne o tematyce:

- Historia Międzychodu (w oparciu o przeźrocza).
- Rezerwat dębów – Kolno (w oparciu o przeźrocza).
- Legendy i podanie Ziemi Międzychodzkiej.
- Gospodarstwa domowe wczoraj i dziś.
- Włókiennictwo Wielkopolskie ze szczególnym uwzględnieniem regionu międzychodzkiego.

Wystawy muzeum w Międzychodzie:





Pragnąc zachować tradycję pracownicy Muzeum od szeregu lat przeprowadzają dwa konkursy:

- Bożonarodzeniowy – „Na najciekawszą ozdobę choinkową”
- Wielkanocny – „Na palną, pisaną, baranką”.

Międzychodzki Dom Kultury organizuje zróżnicowane przedsięwzięcia kulturalne. Działają tutaj następujące zespoły: Chór Mieszany „Lutnia”, Zespół Pieśni i Tańca „Dąbczaki”, Zespół Wokalny „Alla Breve”, Studio Piosenki, Duet Instrumentalny Disco – Polo Fantastic, Orkiestra Dęta, Zespół Taneczny Hopaki, Teatr Lalkowy Smerfy, Zespół Heavy Metal.

Opieka medyczna i społeczna

Opiekę medyczną zapewniają cztery przychodnie medycyny rodzinnej: Przychodnia Lekarza Rodzinnego „Salus J P” s.c. w Międzychodzie, NZOZ Przychodnia „Pul – Med.” Międzychód, Przychodnia Lekarska „Provita” s.c. Międzychód, Niepubliczny Profilaktyczno – Lecznicy ZOZ „Medica” Międzychód – Bielsko, przychodnia specjalistyczna SPZOZ Międzychód, indywidualne praktyki lekarskie i pielęgniarstwo. Ponadto w Międzychodzie znajduje się szpital SP ZOZ Międzychód.

Zadania z zakresu opieki społecznej wykonują ośrodki wsparcia: Środowiskowy Dom Samopomocy, trzy Kluby Seniora. Szczególne potrzeby w zakresie opieki społecznej występują w rodzinach zamieszkujących miejscowości, gdzie zostały zlikwidowane PGR (Mnichy, Tuczępy, Radgoszcz).

Sport

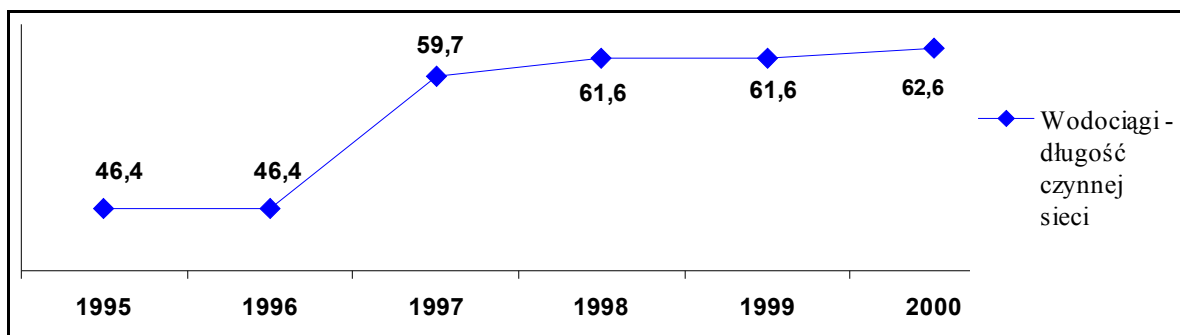
Międzychodzki Ośrodek Sportu Turystyki i Rekreacji w Mierzynie administruje miejskimi obiektami sportowymi w Międzychodzie oraz bazą Ośrodka Mierzyn – Ustronie.

Bazę sportową tworzą obiekty : hala sportowa przy ul. Dworcowej, obiekty sportowe przy ul. Langowicza (sala gimnastyczna, boisko z trybunami, bieżnia, skocznia w dal i rzutnia do kuli) oraz Dom Sportowca.

Są tutaj następujące kluby sportowe:

- MLKS „Warta” – klub piłki nożnej o ponad 90 letniej tradycji, jeden z najstarszych w Wielkopolsce,
- MKS „Sokół” Marbo – klub piłki koszykowej,
- KS „Jeziorak” – klub tenisa stołowego.

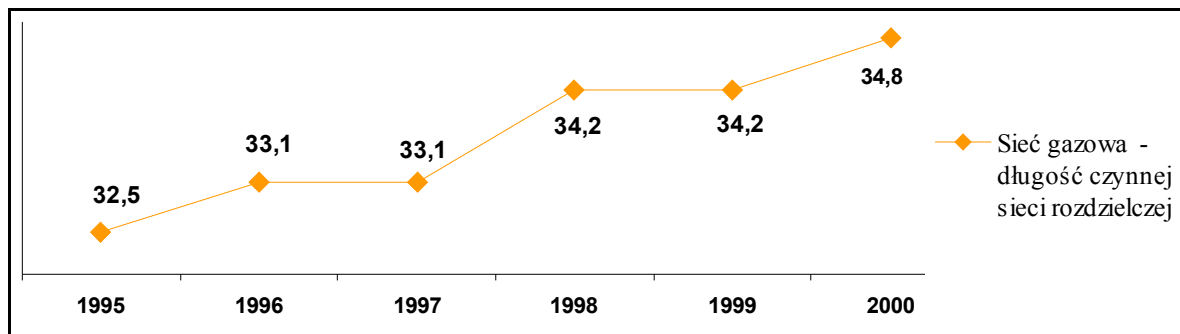
MOST i R jest współorganizatorem licznych cyklicznych imprez sportowych.



2.1.7. Infrastruktura techniczna

Drogi

Gminę pokrywa stosunkowo gęsta sieć dróg (z wyjątkiem północnych obszarów leśnych). Przez gminę przechodzą drogi:



- krajowa nr 24 Poznań – Gorzów,
- wojewódzkie:
 - nr 160 Drezdenko – Międzychód,
 - nr 182 Międzychód – Wronki,
 - 11526 od drogi 182 do promu i dalej do 11527,
 - 11527 od drogi 160 do Chorzępowa i Sierakowa,
 - 11528 od drogi 160 do Skwierzyny,
- powiatowe : 9 odcinków dróg: 11524, 11529, 11534, 11535, 1537, 11551 i 11557.

Łączna długość poszczególnych kategorii dróg wynosi:

- droga krajowa 10,7 km
- drogi wojewódzkie 65,1 km
- drogi powiatowe 80,6 km
- drogi gminne 66,6 km

Drogi gminne w granicy administracyjnej miasta łącznie mają długość 22 km

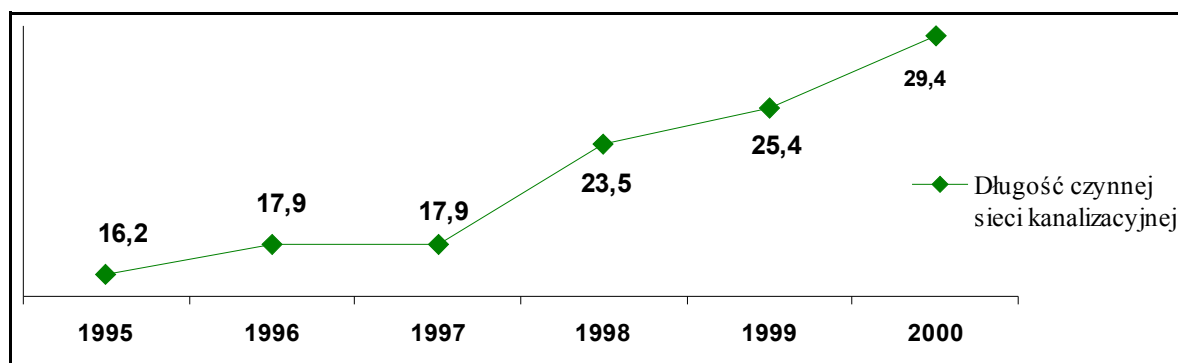
Wodociągi

Gminna sieć rozdzielcza wodociągów ma łączną długość 62,6 km. Miasto ma dobrze zorganizowany system zasilania w wodę z wodociągów. W wodociągi wyposażonych jest 17 wsi (na 26 wsi w gminie). Na terenach wiejskich część wodociągów jest w złym stanie technicznym. Długość czynnej sieci rozdzielczej w latach 1995 – 2000 w gminie Międzychód przedstawia poniższy wykres.

Długość czynnej sieci rozdzielczej wodociągowej w gminie Międzychód w latach 1995 – 2000 w km.

Sieć gazowa

Sieć gazowa rozdzielcza ma długość 34,8 km, do której jest [odłączonych 1093



budynków. Łączna liczba odbiorców gazu wynosi 3 539 odbiorców. Sieć gazową posiadają tylko trzy miejscowości: Międzychód, Bielsko, Wielowieś.

Długość czynnej sieci rozdzielczej gazowej w latach 1995 – 2000 w gminie Międzychód w latach 1995 – 2000 przedstawia poniższy wykres.

Długość czynnej sieci rozdzielczej gazowej w gminie Międzychód w latach 1995 – 2000 w km

Kanalizacja sanitarna

Sieć rozdzielcza kanalizacji liczy 29,4 km. Na terenie miasta do kanalizacji podłączonych jest 3001 gospodarstw domowych, tj. 95 % ogółu gospodarstw domowych. Ścieki komunalne w mieście odprowadzane są do mechaniczno – biologicznej oczyszczalni ścieków o podwyższonym standardzie.

Na terenach wiejskich sieć kanalizacji sanitarnej znajduje się w trzech miejscowościach to jest:

- Bielsko (podłączonych jest 86 % gospodarstw domowych),
- Muchocin (podłączonych jest 100 % gospodarstw domowych)
- Radgoszcz (podłączonych jest 44 % gospodarstw domowych).

Na terenach wiejskich są cztery oczyszczalnie ścieków a mianowicie w:

- Radgoszczy mechaniczno – biologiczna
- Piłce osadniki i drenaż
- Łowyń KOS/BIO – Blok Kontenerowy
- Przedlesie mechaniczna.

W 35 miejscowościach nie ma kanalizacji ani oczyszczalni ścieków. Na tych terenach powszechnym rozwiązaniem jest odprowadzanie ścieków do przydomowych, bezodpływowych zbiorników. Większość rolników wykorzystuje ścieki gospodarczo do nawożenia pól.

Długość czynnej sieci rozdzielczej gazowej w latach 1995 – 2000 w gminie Międzychód w latach 1995 – 2000 przedstawia poniższy wykres

Długość czynnej sieci rozdzielczej kanalizacyjnej w gminie Międzychód w latach 1995 – 2000 w km

Składowanie odpadów komunalnych

Na terenie gminy znajdują się dwa składowiska stałych odpadów komunalnych w Wiktorowie i Łowyniu.

W 2000 r. przystąpiono do budowy nowego zakładu utylizacji odpadów komunalnych.

Obiekty noclegowe

Na terenie gminy jest 13 różnych obiektów noclegowych. W okresie od lipca do września jest 650 miejsc noclegowych.

Z przedstawionych powyżej danych o zasobach infrastruktury technicznej wynika, że na terenach wiejskich występują znaczne braki w tym zakresie.

2.1.8. Budżet gminy.

W 2000 r. budżet gminy Międzychód przedstawiał się następująco:

- dochody ogółem 20 492 322 zł,
- wydatki 19 514 128 zł.

Główny źródłem dochodów gminy były dochody od osób prawnych, fizycznych (44,68 %) oraz dochody z rozliczeń różnych - subwencji (31,34 %). Źródła dochodów budżetu gminy przedstawia tabela nr 14.

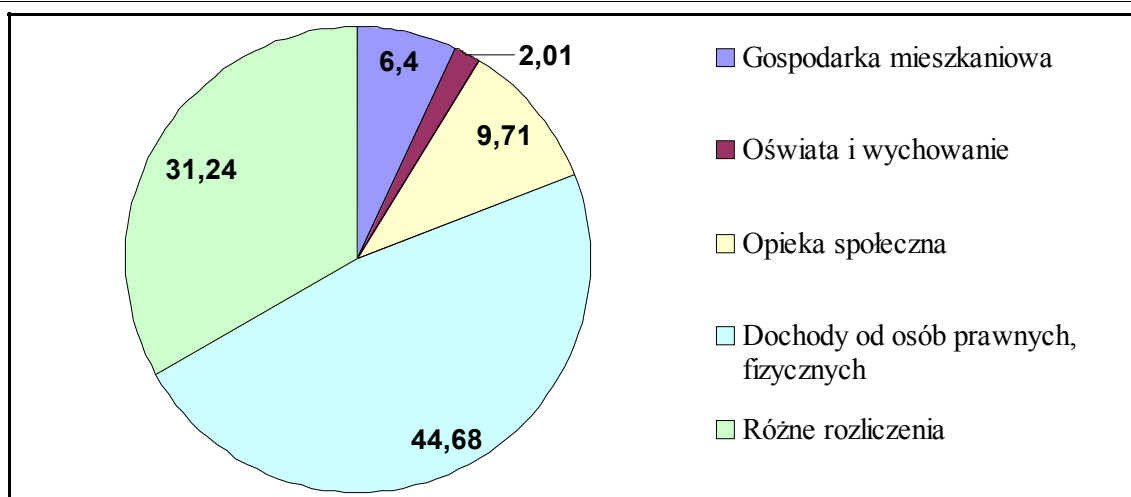
Tabela nr 14

Dochody budżetu gminy Międzychód w 1999 r.

Wyszczególnienie	Wartość w zł.	w %
Ogółem	20 492 322	100,00
Rolnictwo	45 706	0,22
Leśnictwo	19 055	0,09
Gospodarka komunalna	4 883 487	23,83
Gospodarka mieszkaniowa	1 311 745	6,40
Transport	14 000	0,07
Oświata i wychowanie	411 407	2,01
Ochrona zdrowia	21 132	0,10
Opieka społeczna	1 989 637	9,71
Różna działalność	6 028	0,03
Dochody od osób prawnych, fizycznych	9 156 501	44,68
udziały gmin w podatkach stanowiących dochód budżetu państwa	3 359 666	16,39
podatek rolny, leśny oraz podatki lokalne od osób prawnych	3 148 064	15,36
podatki i opłaty od osób fizycznych	2 106 741	10,28
wpływy z opłaty skarbowej	542 030	2,65
Administracja państwowa i samorządowa	343 256	1,68
Bezpieczeństwo publiczne	800	0,004
Finanse	263 035	1,28
Różne rozliczenia	6 402 484	31,24
część oświatowa subwencji ogólnej	5 449 526	26,59
część rekompensująca subwencji ogólnej (drogowa)	950 624	4,64
część podstawowa subwencji ogólnej dla gmin	2 334	0,01
Urzędy naczelnych organów władzy, kontroli i sądownictwa	24 049	0,12

Źródło: dane Urzędu Miejskiego w Międzychodzie.

Struktura głównych dochodów budżetu gminy Międzychód. w 2000 r. w %.



Środki finansowe z budżetu gminy wydatkowano głównie na oświatę i wychowanie (45,20 %) oraz gospodarkę komunalną (22,63 %). Wydatki z budżetu gminy według działów gospodarki narodowej przedstawia tabela nr 15.

Tabela nr 15

Wydatki budżetowe gminy Międzychód według działów w 1999 r.

Wyszczególnienie	Wartość w zł.	w %
Ogółem	19 514 128	100,00
Rolnictwo	253 542	1,30
Leśnictwo	9 997	0,05
Transport	160 894	0,82
Gospodarka komunalna	1 361 105	6,97
Gospodarka mieszkaniowa i niematerialne usługi komunalne	299 918	1,54
Oświata i wychowania	8 400 256	43,05
Kultura i sztuka	831 304	4,26
Ochrona zdrowia	435 809	2,23
Opieka społeczna	2 922 076	14,97
Kultura fizyczna i sport	1 014 431	5,20
Administracja państwowa i samorządowa	8 673	0,04
Bezpieczeństwo publiczne	2 951 092	15,12
Urzędy naczelnych organów władzy, kontroli i sądownictwa	24 049	0,12
Finanse	833 182	4,27

Źródło: dane Urzędu Miejskiego w Międzychodzie.

Porównanie finansów gminy Międzychód w latach 1995 – 2000 przedstawia tabela nr 16. W przeciągu lat zarówno dochody jak i wydatki gminy ulegały początkowo wzrostowi, później nieznacznemu spadkowi.

Tabela nr 16

Finanse gminy Międzychód w latach 1995 – 2000.

	1995	1996	1997	1998	1999	2000

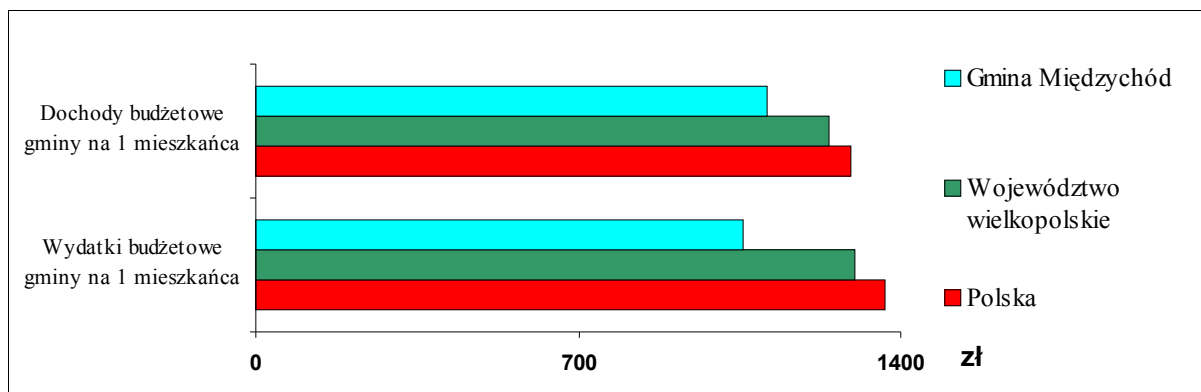
Dochody ogółem	7 107 439	13 012 242	17 7 08 000	19 187 161	21 210 816	20 492 322
Wydatki ogółem	6 906 612	13 242 310	21 832 929	21 192 781	20 101 744	19 514 128

Źródło: Bank Danych Regionalnych GUS.

Dochody ogółem na 1 mieszkańca wyniosły: w gminie 1110 zł, województwie wielkopolskim 1 245 zł i w Polsce 1 290 zł.

Wydatki ogółem na 1 mieszkańca wyniosły: w gminie 1 057 zł, województwie wielkopolskim 1 299 zł i w Polsce 1 366 zł.

Zatem dochody w gminie były niższe o 135 zł od dochodów w województwie i o 190 zł niższe od dochodów w Polsce.



Dochody i wydatki budżetowe na 1 mieszkańca.

2.1.9. Podsumowanie

- ◆ *Ziemia Międzychodzka, jeden z subregionów Wielkopolski, szczyci się wielowiekową około 600 – letnią udokumentowaną historią. Prawa miejskie Międzychód uzyskał w końcu XIV wieku. Znajdują się tutaj ciekawe obiekty zabytkowe: układ urbanistyczny centrum miasta, kościoły w Międzychodzie i Kamionnie.*
- ◆ *Obecnie gmina miejsko – wiejska Międzychód jest jedną z 4 gmin w powiecie międzychodzkiem i jedną z 226 gmin w województwie wielkopolskim. Lokalizacja gminy, w aspekcie rozwoju gospodarczego, jest bardzo korzystna. Miasto leży przy głównym szlaku komunikacyjnym Poznań – Szczecin. O dobrej lokalizacji gminy świadczy również mała odległość od zachodniej granicy Polski oraz położenie na granicy trzech województw: wielkopolskiego, lubuskiego i zachodniopomorskiego.*
- ◆ *Gmina ma korzystne ukształtowanie przestrzenne. Całą północną część zajmuje kompleks leśny borów Puszczy Noteckiej. Sieć osadnicza skupiona jest głównie w części środkowej. Tworzą ją miasto i 41 miejscowości wiejskich. Głównym ośrodkiem gminy jest miasto Międzychód, które pełni funkcję centrum administracyjnego, oświatowego przemysłowego i usługowego dla gminy i powiatu międzychodzkiego.*
- ◆ *Gmina zajmuje obszar 30 724 ha (41,7 % obszaru powiatu międzychodzkiego, 1,0 % obszaru województwa wielkopolskiego). Międzychód jest dużą gminą, pod względem wielkości powierzchni ogólnej zajmuje 8 miejsce w województwie wielkopolskim.*
- ◆ *Klimat, podobnie jak i w całej Wielkopolsce, cechuje się dużą zmiennością stanów pogody. Niekorzystnym zjawiskiem przyrodniczym jest bardzo niski poziom opadów atmosferycznych. Przeciętna wieloletnia*

suma opadów wynosi około 500 mm
(od 380 mm do 670 mm).

- ◆ Przez teren gminy przepływa rzeka Warta i cały obszar gminy należy do zlewni tej rzeki.
- ◆ Gmina charakteryzuje się bardzo wysoką lesistością terenu. Lasy zajmują 50,64 % powierzchni gminy. Wyjątkowym bogactwem tej ziemi są jeziora, jest ich 52 i wszystkie spełniają normy I klasy czystości. Szczególnymi walorami przyrodniczymi wyróżnia się dolina Kamionki. Obszarem prawnie chronionym jest rezerwat Kolno Międzychodzkie obejmujący obszar 14,8 ha powierzchni wielogatunkowego lasu liściastego.
- ◆ Wyjątkowym bogactwem gminy są złoża ropy naftowej i gazu ziemnego..
- ◆ Stan ludności w 2000 roku wyniósł 18 458 osób. W mieście było 60,7 % ludności gminy. Ludność gminy stanowi 50,3 % ludności powiatu międzychodzkiego i 0,55 % ludności województwa wielkopolskiego. Ludność w wieku nieprodukcyjnym na 100 osób w wieku produkcyjnym w gminie wynosi 61,7 osoby (w powiecie 64,4 osób, w województwie wielkopolskim 63,1 osób). Gęstość zaludnienia na 1 km² wynosi w: gminie 60,3 osób, powiecie międzychodzkiem 49,8 osób, województwie wielkopolskim 112,5 osób.
- ◆ W 2000 r. pracujący w gospodarce narodowej poza rolnictwem indywidualnym liczyli 4 737 osób. Głównymi miejscami zatrudnienia były zakłady pracy sektora przemysłowego i zakłady usługowe.
- ◆ Miasto i Gmina Międzychód jest jednym z lokalnych ośrodków przemysłowych i rolniczych w Wielkopolsce. W 2000 r. zarejestrowanych było 1 666

podmiotów gospodarki narodowej. Na 1000 ludności przypada 90 podmiotów gospodarki (w województwie 88). Największymi branżami przemysłu lokalnego są: produkcja mebli oraz przetwórstwo rolno – spożywcze.

- ◆ *Bardzo ważną gałęzią gospodarki jest turystyka. Międzychód jest ośrodkiem wypoczynkowym znanym w całej Wielkopolsce. W Ośrodku Mierzyn – Ustronie, w oparciu o bogate zaplecze hotelowe organizowane są różne formy wypoczynku i rekreacji. W ostatnich latach intensywnie rozwijają się usługi agroturystyczne.*
- ◆ *Użytki rolne obejmują obszar 11 396 ha (37,0 % powierzchni gminy). Na 1 mieszkańca przypada 0,61 ha użytków rolnych. Ogólny wskaźnik jakości rolniczej przestrzeni produkcyjnej gminy wynosi 55,1 pkt (w skali 100 punktowej) i oznacza mało korzystne warunki do produkcji rolniczej. Głównymi gałęziami produkcji rolniczej są: uprawa zbóż, chów trzody chlewnej oraz uprawa warzyw i owoców.*
- ◆ *W 1996 r. było 581 gospodarstw rolnych, w tym indywidualnych gospodarstw rolnych o średniej powierzchni 8,52 ha było 223 (36,6 % ogółu gospodarstw) zajmowały tylko 3,4 % powierzchni użytków rolnych.*
- ◆ *Jest dobrze rozwinięta sieć szkół: 3 szkoły podstawowe, 2 gimnazja i 4 szkoły średnie.*
- ◆ *Działają tutaj: Międzychodzki Dom Kultury, Muzeum Regionalne, Biblioteka Publiczna. Aktywną działalność prowadzi Międzychodzki Ośrodek Sportu i Rekreacji w Mierzynie.*
- ◆ *Na terenie gminy znajduje się szpital, działają cztery przychodnie lekarzy rodzinnych. Aktywnie działa pomoc społeczna.*

- ◆ *Miasto ma stosunkowo dobre wyposażenie w podstawowe elementy infrastruktury technicznej (wodociągi, kanalizacja, oczyszczalnie ścieków, sieć gazowa). Natomiast większość terenów wiejskich ma bardzo duże braki w tym zakresie. Tylko trzy miejscowości mają kanalizację sanitarną i oczyszczalnie ścieków. W całej gminie nie ma odpowiadającego najnowszym normom wysypiska dla odpadów komunalnych. Z sieci kanalizacyjnej korzysta około 95 % mieszkańców miasta, w 35 miejscowościach wiejskich nie ma w ogóle kanalizacji. W sieć gazową uzbrojone są tereny Międzychodu, Bielska, Wielowisi.*
- ◆ *Przez gminę przechodzi droga krajowa (nr 24 – Poznań – Gorzów), drogi wojewódzkie (5 odcinków 65,1 km), drogi powiatowe (80,6 km) oraz drogi gminne (66,6 km).*
- ◆ *W 2000 r. dochody budżetu gminy wyniosły 20 492 322 zł. Głównym źródłem dochodu były dochody od osób prawnych i fizycznych (44,68 %) oraz subwencje (31,34 %). Wydatki budżetowe wyniosły w 2000 r. 19 514 128 zł. Środki budżetowe wydatkowano głównie na oświatę (43,05 %), bezpieczeństwo publiczne (15,12 %), opiekę społeczną (14,97 %) oraz gospodarkę komunalną (6,07 %).*
- ◆ *Dochody budżetowe gminy w 2000 r. na 1 mieszkańca wyniosły 1110 zł (w województwie wielkopolskim 1245 zł) zaś wydatki na 1 mieszkańca wyniosły 1057 zł (województwo 1299 zł).*

Dla celów syntetycznej oceny zasobów wyników gospodarczych i sytuacji społecznej

w gminie Międzychód opracowano pakiet wskaźników obrazujących sytuację w gminie na tle powiatu międzychodzkiego i województwa wielkopolskiego. Przedstawiono je w późniejszych tabelach.

**Ważniejsze dane o gminie Międzychód
na tle powiatu międzychodzkiego i województwa wielkopolskiego.**

Wyszczególnienie cech	Jednostka miary	Gmina	Powiat	Województwo wielkopolskie	Udział gminy w %	
					powiat	województwie
Gminy	jednostka	1	4	226	25,00	0,44
Miasta	jednostka	1	2	108	50,00	0,93
Miejscowości	jednostka	42	126	5631	33,33	0,75
Powierzchnia ogólna	km ²	307,2	736,7	29825,6	41,70	1,03
Ludność ogółem	osoba	18 458	36 689	3 360 899	50,31	0,55
Kobiety na 100 mężczyzn	osoba	103,2	102,6	105,6	-	-
Przyrost naturalny na 1000 ludności:	osoba	0	0,05	0,99		
Ludność na 1 km ² powierzchni	osoba	60,3	49,8	112,5	-	-
Pracujący ¹ :						
ogółem	osoba	4 737	7 400	762 967	64,01	0,62
kobiety	osoba	2 361	3 628	359 756	65,08	0,66
na 1000 ludności	osoba	256,6	201,7	227,0	-	-
Ludność w wieku nieprodukcyjnym na 100 osób w wieku produkcyjnym	osoba	61,7	64,4	63,1		
Udział pracujących w sektorach gospodarki w ogólnej liczbie pracujących (1999 r.):						
rolnictwo, leśnictwo, łowiectwo, rybactwo	%	4,5	8	3,8	-	-
przemysł i budownictwo	%	54,8	54	43,4	-	-
usługi rynkowe	%	18,6	16,8	31	-	-
usługi nierynkowe	%	22,1	21,2	21,8	-	-
Bezrobotni zarejestrowani(1999 r.):						
ogółem	osoba	837	1 718	164 639	48,72	0,51
kobiety	osoba	61,2	65,5	58,7	-	-
na 1000 pracujących	osoba	165,4	206,4	199,5	-	-

¹ bez rolników indywidualnych i duchownych oraz zakładów osób fizycznych prowadzących działalność gospodarczą, w których liczba pracujących nie przekracza 9.

**Ważniejsze dane o gminie Międzychód
na tle powiatu międzychodzkiego i województwa wielkopolskiego.**

Wyszczególnienie cech	Jednostka miary	Gmina	Powiat	Województwo wielkopolskie	Udział gminy w %	
					powiat	województwie
Biblioteki publiczne	jednostka	5	10	759	50,00	0,66
Księgozbiór na 1000 ludności	woluminy	3 597	4 088	3 576	-	-
Obiekty noclegowe VII - IX	jednostka	18	50	774	36,00	2,33
Miejsca noclegowe VII - IX	jednostka	749	2 865	44 771	26,14	1,67
Apteki	jednostka	4	8	685	50,00	0,58
Szpitala ogólne	jednostka	1	1	63	100,00	1,59
Szkoły podstawowe	jednostka	3	10	1 428	30,00	0,21
Gimnazja	jednostka	2	5	482	40,00	0,41
Licea ogólnokształcące	jednostka	1	2	173	50,00	0,58
Użytki rolne:						
ogółem	ha	11 396	31 204	1 894 135	36,47	0,60
grunty rolne	ha	9 160	26 620	1 575 068	34,41	0,58
sady	ha	139	489	18 421	28,43	0,75
łąki i pastwiska	ha	2 080	4 095	300 646	50,79	0,69
Udział użytków rolnych w powierzchni ogólnej	%	37,0	42,4	63,5	-	-
Powierzchnia użytków rolnych na 1 mieszkańca	ha	0,61	0,85	0,56	-	-
Lasy	ha	15 794	33 458	761 778	47,21	2,07
Udział lasów w powierzchni ogólnej	%	51,4	45,4	25,5	-	-
Powierzchnia lasów na 1 mieszkańca	ha	0,85	0,91	0,25	-	-
Indywidualne gospodarstwa rolne (1996 r.)	jednostka	581	1 562	150 982	37,20	0,38
Przeciętna wielkość gospodarstw indywidualnych (1996 r.)	ha	19,6	14,0	9,4	-	-

**Ważniejsze dane o gminie Międzychód
na tle powiatu międzychodzkiego i województwa wielkopolskiego.**

Wyszczególnienie cech	Jednostka miary	Gmina	Powiat	Województwo wielkopolskie	Udział gminy w %	
					powiat	województwie
Plony z 1 ha					-	-
zboża	dt	29,1	b.d. ²	33,2	-	-
ziemniaki	dt	180	b.d.	169	-	-
buraki cukrowe	dt	380	b.d.	332	-	-
Bydło na 100 ha użytków rolnych	jednostka	22,8	b.d.	43,5	-	-
Trzoda chlewna na 100 ha użytków rolnych	jednostka	171,4	b.d.	238,4	-	-
Drogi gminne:						
ogółem	km	66	300	20 097	22,00	0,33
na 100 km ² powierzchni	km	21,5	40,7	67,3	-	-
Sieć rozdzielcza:						
wodociągowa	km	62,6	272,9	25 318,2	22,94	0,25
kanalizacyjna	km	29,4	56,0	4 279,4	52,50	0,69
gazowa	km	34,8	42,1	7 784,3	82,66	0,45
Podmioty gospodarki narodowej w rejestrze KRUPGN – REGON:						
ogółem	jednostka gosp.	1 666	2 715	294 362	61,36	0,57
na 1000 ludności	jednostka gosp.	90	74	88	-	-
Dochody budżetowe gminy:						
ogółem	mln zł	20,49	42,84	4 598,69	47,83	0,45
na 1 mieszkańca	zł	1 110	1 167	1 368	-	-
Wydatki budżetowe gminy:						
ogółem	mln zł	19,51	43,13	4 848,07	45,24	0,40
na 1 mieszkańca	zł	1 057	1 176	1 442	-	-

2.2. Ocena społeczna gminy – analiza SWOT.

Przedstawiciele różnych środowisk gospodarczych i społecznych gminy na pierwszej sesji projektowej przeprowadzili tak zwaną analizę SWOT (słabe i mocne strony, szanse i zagrożenia) gminy Międzychód. Wynikiem tej analizy jest społeczna ocena potencjału

² b.d. – brak danych

wewnętrznego gminy polegająca na wskazaniu jej mocnych i słabych stron. Oceniano także otoczenie gminy – warunki zewnętrzne stwarzające szanse i zagrożenia w rozwoju gminy. Analizę SWOT przeprowadzono w podziale na następujące dziedziny systemu społeczno – gospodarczego gminy: gospodarka, sfera społeczna, środowisko naturalne, infrastruktura techniczna.

Ocena gminy Międzychód uzyskała aprobatę ogółu liderów – uczestników pierwszej sesji projektowej. Wynika z niej, że gmina Międzychód ma liczne atuty rozwojowe, ale także występują znaczne słabości i ograniczenia. Szczegółowe zestawienie mocnych i słabych stron oraz ocenę warunków zewnętrznych gminy przedstawiają poniższe tabele.

Mocne strony gminy Międzychód

Gospodarka	Dziedzina społeczna	Infrastruktura techniczna	Środowisko i ekologia
<p>Wysoki poziom przetwórstwa rolno – spożywczego:</p> <p style="padding-left: 20px;">przemysł owocowo – warzywny przetwórstwo mięsa</p> <p>Dobrze rozwijający się sektor średnich i małych przedsiębiorstw:</p> <p style="padding-left: 20px;">przetwórstwo drewna i produkcja mebli</p> <p style="padding-left: 20px;">krawiectwo budownictwo handel usługi produkcyjne</p> <p>Bogate zasoby naturalne (kruszywo, runo leśne, torf, ropa naftowa i gaz ziemny)</p> <p>Intensywna produkcja rolnicza:</p> <p style="padding-left: 20px;">uprawa owoców i warzyw chów trzody chlewnej</p> <p>Dobrze rozwinięta sieć usług bankowych</p> <p>Względnie tania siła robocza</p> <p>Wysoka aktywność i przedsiębiorczość społeczeństwa</p> <p>Tereny pod inwestycje gospodarcze, budownictwo mieszkaniowe i bazę rekreacyjną</p> <p>Bardzo pozytywna marka towarów z nazwą Międzychód</p> <p>Bardzo korzystne położenie geograficzne gminy:</p> <p style="padding-left: 20px;">przy trasie Poznań – Szczecin</p> <p style="padding-left: 20px;">mała odległość od zachodniej granicy Polski</p> <p style="padding-left: 20px;">przy granicy trzech województw</p> <p>Dobra promocja gminy w internecie</p>	<p>Stosunkowo dobra opieka zdrowotna:</p> <p style="padding-left: 20px;">szpital sieć przychodni lekarskich sieć aptek</p> <p style="padding-left: 20px;">zakład opiekuńczo - leczniczy</p> <p>Dobra organizacja oświaty:</p> <p style="padding-left: 20px;">sieć szkół podstawowych przedszkola i żłobek organizacja dowozu dzieci do szkół</p> <p>Rozwijająca się opieka społeczna:</p> <p style="padding-left: 20px;">Klub Seniora i Klub AA Środowiskowy Dom Pomocy dla Psychiczenie Chorych</p> <p style="padding-left: 20px;">organizowanie różnych form opieki społecznej</p> <p>Organizacja bezpieczeństwa publicznego:</p> <p style="padding-left: 20px;">Policja jednostki OSP Staż Miejska Jednostka Ratownictwa Gazowego</p> <p>Aktywna działalność organizacji i instytucji kultury</p> <p>Dobrze rozwijający się sport:</p> <p style="padding-left: 20px;">kluby sportowe sukcesy sportowe klubów i szkół budowa hali sportowej</p>	<p>Sieć gazociągów na terenie gminy</p> <p>Pełne zaopatrzenie w energię elektryczną</p> <p>Miasto posiada pierścieniowe sieci wodociągowe</p> <p>Dobry system zasilania miasta w wodę</p> <p>Wysoki stopień zwodociągowania terenów wiejskich</p> <p>Dobra jakość wody</p> <p>Gmina posiada Studium Gospodarki Wodno – Ściekowej</p> <p>Wystarczająca gęstość dróg bitych i asfaltowych</p> <p>Rozpoczęta budowa zakładu utylizacji odpadów</p>	<p>Bogaty krajobraz</p> <p>Puszcza Notecka i liczne kompleksy leśne</p> <p>Największa rzeka regionu Warta</p> <p>Dużo jezior z czystymi wodami (wszystkie jeziora z normą I klasy czystości)</p> <p>Rezerwat przyrody „Dęby Koleńskie”</p> <p>Otulina Pszczewskiego Parku Krajobrazowego</p> <p>Parki Krajobrazowe</p> <p>Skanalizowane miasto i dwie wsie</p> <p>Czyste powietrze</p> <p>Brak zakładów produkcyjnych silnie zanieczyszczających środowisko</p> <p>Sieć gazowa w mieście</p>

Źródło: ocena społeczna wypracowana przez liderów gminy Międzychód.

Słabe strony gminy Międzychód

Gospodarka	Dziedzina społeczna	Infrastruktura techniczna	Środowisko i ekologia
Zbyt słabo wykorzystane możliwości rozwoju turystyki i rekreacji	Brak odpowiedniego budynku dla gimnazjum	Brak sieci gazociągu na terenach wiejskich	Słaba świadomość ekologiczna społeczeństwa
Niewystarczająca promocja walorów turystycznych	Brak małych sal gimnastycznych w szkołach podstawowych	Słabe wykorzystanie gazu w mieście jako nośnika energetycznego	Brak utylizacji odpadów komunalnych
Słaba łączność komunikacyjna – brak linii kolejowej i niewystarczająca komunikacja autobusowa (PKS)	Duże trudności z pozyskaniem nauczycieli języków obcych i informatyki	Zbyt duży udział energetycznych linii napowietrznych	Zbyt mała ilość koszy na odpady w miejscach publicznych
Brak uzbrojonych terenów pod inwestycje	Trudności z dostosowaniem profilu kształcenia do potrzeb lokalnego środowiska	Brak pełnego dostępu do telekomunikacji publicznej	Zaniedbane szlaki turystyczne
Bardzo niska jakość gruntów rolnych	Zbyt słabo rozwinięte usługi zdrowotne w zakresie opieki specjalistycznej	Braki w zasięgu telekomunikacji komórkowej	Brak ścieżek rowerowych
Brak chłodni dla przetwórstwa owocowo – warzywnego	Brak w szpitalu oddziału intensywnej opieki	Niedostosowanie do granic województwa telefonicznej strefy numeracyjnej	Niewystarczająca estetyka gminy
Brak środków finansowych na nowe inwestycje gospodarcze	Niskie zasiłki dla bezrobotnych i potrzebujących	Zły stan techniczny sieci wodociągowej (odcinki rur azbestowych)	Zbyt duże zagęszczenie turystów w ośrodku wypoczynkowym Mierzyn
Słabe wykorzystanie zasobów naturalnych (kruszywo, torf, runo leśne, drewno)	Brak noclegowni i jadłodajni dla bezdomnych	Nie wszystkie miejscowości na terenie gminy posiadają wodociąg	Zbyt niski stopień oczyszczania ścieków na terenach wiejskich
Zbyt słabo rozwinięta baza kulturalno – rozrywkowa	Słaba baza lokalowa policji	Brak kanalizacji na terenach przeznaczonych pod rozbudowę miasta	Zaniedbany drzewostan w mieście
Zbyt mało usług gastronomicznych	Zbyt mały dozór funkcjonariuszy policji	Brak kanalizacji na terenach wiejskich	
	Brak sądu	Brak pływalni i kąpielisk strzeżonych	
	Brak kina	Brak wystarczającej ilości składowisk odpadów	
	Niewystarczająca baza lokalowa dla działalności społecznej na wsiach (kultura, sport)	Brak segregacji odpadów w miejscu ich powstawania	
	Mała ilość placów zabaw dla dzieci	Zła organizacja pracy istniejącego wysypiska	
	Brak nowości wydawniczych w bibliotekach		

Źródło: ocena społeczna wypracowana przez liderów gminy Międzychód.

Szanse rozwoju gminy Międzychód.

Gospodarka	Dziedzina społeczna	Infrastruktura techniczna	Środowisko i ekologia
Rozwój małych zakładów produkcyjnych	Poprawa sytuacji ekonomicznej społeczeństwa	Rozbudowa sieci gazowej	Budowa zakładu utylizacji odpadów
Rozwój agroturystyki, turystyki	Wysoki poziom kształcenia dzieci i młodzieży	Przełożenie linii energetycznych i telefonicznych na kablowe (podziemne)	Rolnictwo ekologiczne
Eksploatacja lokalnych zasobów naturalnych	Gotowa infrastruktura pod rozbudowę szpitala	Dostosowanie telefonicznych stref numerycznych do granic województwa	Przygotowanie terenów pod nowoczesną bazę turystyczną
Bogate złoża ropy i gazu ziemnego	Rozwój bazy mieszkaniowej	Zespolenie kanalizacji na terenie ośrodków wypoczynkowych	Wykorzystanie studni artezyjskiej (sanatorium)
Wykorzystanie wód i borowin w celach leczniczych	Tworzenie nowych miejsc pracy	Wybudowanie zakładu utylizacji odpadów	Skanalizowanie całej gminy
Budownictwo jedno- i wielorodzinne	Zatrzymanie migracji młodych wykształconych ludzi	Modernizacja dróg przy zastosowaniu nowoczesnych technologii	Zalesienie gruntów o niskiej bonitacji
Dobre położenie w stosunku do dużych aglomeracji (Poznań, Berlin)	Wzrost dochodów mieszkańców	Pozyskiwanie dotacji i funduszy pomocowych na rozbudowę infrastruktury	
Zainteresowanie partnerów zachodnich walorami turystycznymi i gospodarczymi			
Stworzenie konkurencyjnych warunków rozwoju gospodarczego w stosunku do innych gmin			
Bardzo aktywna promocja gminy i powiatu międzychodzkiego			

Źródło: ocena społeczna wypracowana przez liderów gminy Międzychód.

Zagrożenia rozwoju gminy Międzychód.

Gospodarka	Dziedzina społeczna	Infrastruktura techniczna	Środowisko i ekologia
Nie przygotowanie się do konkurencji gospodarczej – zagrożenie wyprzedzenia działań przez gminy sąsiednie	Wzrastające bezrobocie i ubożenie społeczeństwa	Brak środków finansowych na utrzymanie i rozwój infrastruktury	Duży, niekontrolowany napływ turystów
Odplyw absolwentów szkół średnich i wyższych do innych ośrodków miejskich	Spadek płac realnych	Zwiększona wypadkowość na drogach	Likwidacja drzewostanu – rozwój ośrodków turystycznych
Oddalenie od siedziby administracji województwa	Odplyw wykształconej młodzieży do większych miast	Mała przepustowość dróg	Zanieczyszczanie wód, powietrza, lasów
Wycofywanie się z terenu gminy zagranicznych inwestorów (dotychczas działających)	Wzrost chuligaństwa i narkomanii	Pogarszający się stan instalacji kanalizacyjnych, wodociagowych	Nie uregulowanie gospodarki ściekami i odpadami komunalnymi
Ograniczona możliwości rozwoju rolnictwa ze względu na słabą bonitację gruntów	Ogólny brak funduszy na rozwój kultury i sportu	Niekontrolowane zanieczyszczenie środowiska odpadami	
Likwidacja towarowej linii kolejowej	Brak środków finansowych na nowe zadania stawiane gminie		
Niekorzystna koniunktura w gospodarce			

Źródło: ocena społeczna wypracowana przez liderów gminy Międzychód

2.3. Priorytetowe problemy w gminie.

Uczestnicy drugiego spotkania - sesji projektowej zidentyfikowali najważniejsze problemy występujące w gminie oraz ocenili hierarchię ich ważności. Jako główne priorytetowe problemy do rozwiązania w gminie Międzychód uznano (liczby prezentują wartość punktów przyznanych przez uczestników poszczególnym problemom):

1. Znaczne braki w zakresie infrastruktury technicznej – rozbudowa infrastruktury technicznej 1
175
w tym: - brak uzbrojonych terenów pod inwestycje,
 - brak obwodnicy Międzychodu, zły stan nawierzchni dróg
 - brak sieci gazowej w miejscowościach wiejskich,
 - konieczności uzbrojenia zamieszkałych terenów w instalacje wodno – kanalizacyjne,
 - zbyt mała ilość połączeń komunikacyjnych drogowych i kolejowych.
2. Rosnące bezrobocie i brak nowych miejsc pracy zwłaszcza dla młodych osób.
580
3. Nieodpowiednia gospodarka odpadami komunalnymi i przemysłowymi – brak systemu segregacji i utylizacji odpadów.
420
4. Brak inwestorów – konieczność stworzenia warunków zachęcających zewnętrznych inwestorów do lokalizacji inwestycji na terenie gminy.
415
5. Niewystarczający poziom zaspokajania potrzeb społeczeństwa w zakresie bazy technicznej.
410
6. Niewykorzystanie złóż ropy naftowej i gazu ziemnego
320
7. Utrzymanie i rozwinięcie działalności w zakresie przetwórstwa owocowo – warzywnego
315
8. Zbyt słaba promocja miasta i gminy
220
9. Wzrastające zagrożenia w zakresie bezpieczeństwa ludności i mienia.
205

3. Program rozwoju Miasta i Gminy Międzychód.

3.1. Wizja i misja gminy.

Wizja gminy

Dobrze zorganizowana współpraca samorządu miasta i gminy Międzychód, samorządu powiatu międzychodzkiego oraz przedsiębiorstw zaowocuje:

- ⇓ nowymi przedsięwzięciami gospodarczymi w wyniku których nastąpi przyrost miejsc pracy, wzrost dochodów ludności oraz dochodów budżetu gminy,
- ⇓ uzbrojeniem terenów w urządzenia infrastruktury technicznej,
- ⇓ aktywną ochronę środowiska,
- ⇓ wysoką jakość usług społecznych,
- ⇓ znaczną poprawę warunków zamieszkania.

Rozwój gminy będzie miał charakter zróżnicowany, tzn. zostanie zachowane bogate środowisko naturalne i odziedziczone po przodkach dziedzictwo kulturowe.

Misja gminy

Gmina Międzychód (miasto i obszary wiejskie) będzie pełnić następującą misję:

- ⇓ lokalnego ośrodka gospodarczego o zróżnicowanych, ale nie uciążliwych dla środowiska branżach produkcji przemysłowej,
- ⇓ regionalnego ośrodka wypoczynkowego głównie dla mieszkańców miast Wielkopolski,
- ⇓ ośrodka obsługi ruchu komunikacyjnego na trasie krajowej Poznań – Szczecin,
- ⇓ przyjaznego i bezpiecznego miejsca stałego zamieszkania.

Oczekiwania w zakresie przyszłego stanu gminy przedstawiono dodatkowo w formie poniższego zestawienia.

Wizja gminy Międzychód w 2015 r.

Działalność gospodarcza	Sfera społeczna	Infrastruktura techniczna	Środowisko przyrodnicze i kulturowe
Dynamiczny, wielobranżowy rozwój przemysłu	Społeczeństwo nowoczesne, szanujące tradycję i dziedzictwo kulturowe	Sprawny system zaopatrzenia w wodę	Wysoka jakość działań w zakresie ochrony środowiska naturalnego (czyste wody, powietrze)
Silne ekonomicznie małe i średnie przedsiębiorstwa	Wysoki poziom kształcenia dzieci i młodzieży	Dobrze zorganizowana gospodarka odpadami komunalnymi	Człowiek przyjazny środowisku
Wysoki poziom i jakość produkcji rolniczej	Wysoki poziom opieki zdrowotnej	Uporządkowana gospodarka wodno – ściekowa	Dobrze zachowane zabytki
Wysokiej jakości oferta turystyczna	Szerokie możliwości aktywności sportowej	Sieć gazowa w miejscowościach wiejskich	Zachowanie tradycji i obyczajów regionu
Racjonalne wykorzystanie surowców naturalnych	Bogata oferta instytucji kultury	Dobre nawierzchnie dróg	
Ustabilizowany rynek pracy	Społeczeństwo o wysokim poczuciu tożsamości regionalnej		
Wysoka jakość produktów o marce „Międzychód”			
Aktywna promocja przedsiębiorstw			

3.2. Strategiczne cele rozwoju.

We wcześniejszych etapach pracy nad strategią określono najważniejsze problemy do rozwiązania w gminie Międzychód. Na podstawie tych informacji oraz uwarunkowań zewnętrznych ustalono cel nadrzędny i cel główny oraz cele strategiczne rozwoju gminy Międzychód.

Cel nadrzędny:

**WYSOKA JAKOŚĆ ŻYCIA SPOŁECZEŃSTWA
MIASTA I WSI W GMINIE MIĘDZYCHÓD.**

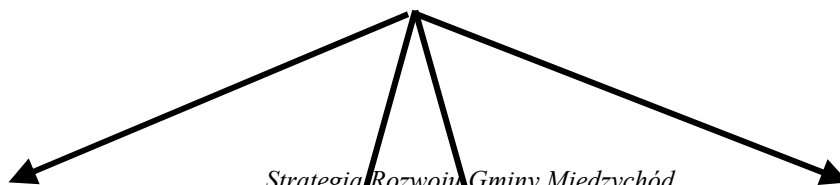
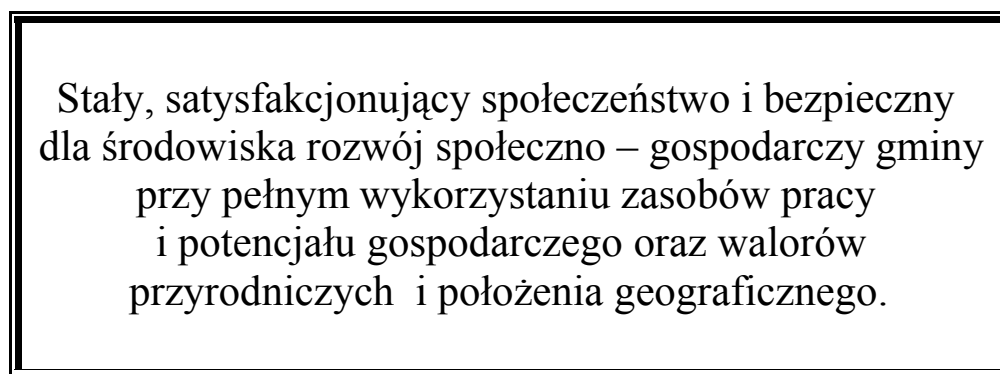
Cel główny:

**Staly, satysfakcjonujący społeczeństwo i bezpieczny dla środowiska
rozwój społeczno – gospodarczy gminy przy pełnym wykorzystaniu
zasobów pracy i potencjału gospodarczego
oraz walorów przyrodniczych i położenia geograficznego.**

Cele strategiczne:

- 1. Modernizacja i rozbudowa zasobów infrastruktury technicznej.**
- 2. Wykreowanie międzychodzkiej strefy gospodarczej,
wzmocnienie zdolności rozwojowych lokalnych
przedsiębiorstw.**
- 3. Wzrost poziomu usług społecznych.**
- 4. Miasto i gmina obszarem zrównoważonego rozwoju.**

Cele „Strategii Rozwoju Miasta i Gminy Międzychód”.



1.
**Modernizacja
i rozbudowa zasobów
infrastruktury technicznej**

2.
**Wykreowanie
międzychodzkiej strefy
gospodarczej,
wzmocnienie zdolności
rozwojowych lokalnych
przedsiębiorstw**

3.
**Wzrost poziomu usług
społecznych.**

4.
**Miasto i gmina obszarem
zrównoważonego rozwoju.**

Cele operacyjne.

Dla każdego celu strategicznego wyznaczono cele operacyjne.

Cel strategiczny 1: Modernizacja i rozbudowa zasobów infrastruktury technicznej.

- Cele operacyjne:
1. Wydzielenie i uzbrojenie terenów pod inwestycje.
 2. Stworzenie sprawnego systemu gospodarki odpadami.
 3. Porządkowanie gospodarki ściekami.
 4. Modernizacja i budowa dróg.
 5. Gazyfikacja wsi.
 6. Zwodociągowanie wsi.
 7. Poprawa łączności środkami komunikacji drogowej i kolejowej.

Cel strategiczny 2: Wykreowanie międzychodzkiej strefy gospodarczej, wzmocnienie zdolności rozwojowych lokalnych przedsiębiorstw.

- Cele operacyjne:
1. Program poprawy warunków dla działalności gospodarczej.
 2. Reaktywacja i rozbudowa sektora przetwórstwa rolno - spożywczego.
 3. Rozwój usług w zakresie turystyki i rekreacji.
 4. Modernizacja rolnictwa.
 5. Wykorzystanie złóż ropy naftowej i gazu.
 6. Wsparcie dla małych i średnich przedsiębiorstw.
 7. Promocja i marketing miasta i gminy.

Cel strategiczny 3: Wzrost poziomu usług społecznych.

- Cele operacyjne:
1. Rozbudowa bazy dydaktycznej szkół.
 2. Rozwój aktywności kulturalnej społeczności.
 3. Rozbudowa bazy sportowej.
 4. Poprawa stanu bezpieczeństwa publicznego.

Cel strategiczny 4: Miasto i gmina obszarem zrównoważonego rozwoju.

- Cele operacyjne:
1. Ochrona zasobów przyrody.
 2. Pielęgnacja dziedzictwa kulturowego.

Projektowane cele strategiczne w rozwoju gminy Międzychód są zbieżne z generalnymi celami strategicznymi województwa wielkopolskiego przyjętymi w „Strategii rozwoju województwa wielkopolskiego”.

Generalnymi celami strategicznymi województwa wielkopolskiego są:

1. **zapewnienie mieszkańcom warunków do podwyższania poziomu życia,**
2. **zwiększenie konkurencyjności gospodarki w stosunku do innych regionów Europy,**
3. **wzrost wewnętrznej integracji i istotna poprawa jakości przestrzennej,**
4. **dostosowanie potencjału, struktury i organizacji województwa do wyzwań XXI wieku i wymagań jednoczącej się Europy.**

Każdy z celów generalnych województwa wielkopolskiego zawiera zbiór celów strategicznych. Są to:

1. Zapewnienie mieszkańcom warunków do podwyższania poziomu życia.

1.1. Praca

(stworzenie warunków do trwałego i efektywnego generowania miejsc pracy dających ludziom szansę na spożytkowanie swych talentów i umiejętności; dążenie do zapewnienia godziwych dochodów z pracy).

1.2. Byt materialny

(zapewnienie warunków do satysfakcjonującego bytu materialnego, w tym: wyżywienia, mieszkania, przebywania w zdrowym środowisku, lecznictwa i wypoczynku; uzyskanie wysokiego poziomu obsługi mieszkańców (gospodarstw domowych) dotyczących usług publicznych oraz dobrej dostępności przestrzennej w tym zakresie).

1.3. Rozwój duchowy

(zapewnienie warunków rozwoju duchowego, w tym: kształcenia, kultury, podróży, dostępu do informacji, rozwoju różnych form aktywności społecznej; tworzenie klimatu do samoorganizacji społecznej).

1.4. Bezpieczeństwo

(zapewnienie poczucia bezpieczeństwa i perspektyw na przyszłość, zabezpieczenie dorobku życia; opieka nad rodziną, troska o wychowanie młodego pokolenia, upowszechnianie postaw solidarności społecznej, w tym: troski o osoby biedne, samotne, w starszym wieku, niepełnosprawne).

2. Zwiększenie konkurencyjności gospodarki w stosunku do innych regionów Europy.

- 2.1. Unowocześnienie struktury gospodarki
(konsekwentna restrukturyzacja gospodarki w kierunku zwiększania udziału przemysłów nowoczesnych technologii, a także specjalistycznych usług (komunikacyjnych, handlowych, naukowych i kulturalnych); znalezienie i wykorzystanie nowych kół napędowych gospodarki, w tym budownictwa mieszkaniowego; wielofunkcyjny rozwój wsi).
- 2.2. Wzrost efektywności gospodarki
(zdecydowana modernizacja dziedzin tradycyjnych, w tym kompleksu rolno – spożywczego; poprawa transferu technologii; wzrost konkurencyjności gospodarki).
- 2.3. Trwałość i harmonia
(generowanie rozwoju uwzględniające oszczędne, racjonalne wykorzystywanie posiadanych zasobów i walorów; rozwój i uelastycznienie kwalifikacji zawodowych mieszkańców oraz wzrost ich aktywności gospodarczej (intensywny rozwój małych i średnich przedsiębiorstw); przebudowa, a w znacznej części budowa nowego zaplecza infrastrukturalnego).

3. Wzrost wewnętrznej integracji i istotna poprawa jakości przestrzennej.

- 3.1. Wewnętrzna integracja regionu.
(scalenie społeczne i gospodarcze całego regionu, przy uwzględnieniu jego wewnętrznego zróżnicowania i specjalizacji układów subregionalnych; przewyciężenie partykularyzmów terytorialnych).
- 3.2. Właściwa struktura przestrzenna.
(harmonijny układ sieci osadniczej; przygotowanie głównych ośrodków miejskich do pełnienia funkcji biegunów rozwoju; danie szans rozwoju społeczno – gospodarczego obszarom ekonomicznie opóźnionym i nieposiadającym wystarczających własnych czynników rozwoju; prowadzenie przyjaznej dla środowiska przyrodniczego polityki inwestycyjnej i zagospodarowania przestrzennego (z systemem obszarów chronionych)).

4. Dostosowanie potencjału, struktury i organizacji województwa do wyzwań XXI wieku i wymagań jednoczącej się Europy.

- 4.1. Partnerska rola województwa.
(ulożenie województwa w grupie obszarów aktywnej współpracy międzyregionalnej i międzynarodowej; spożytkowanie efektu położenia i korzyści tranzytowych; wykreowanie Poznania na europejskiej rangi ośrodek metropolitalny).
- 4.2. Troska o tożsamość regionalną.
(pielęgnowanie więzi emocjonalnych z regionem oraz podnoszenie poziomu wiedzy mieszkańców, zwłaszcza młodego pokolenia, o przeszłości i teraźniejszości regionu; uzyskanie wysokiego poziomu aktywności społecznej w dziedzinie upowszechniania regionalnych wzorców patriotycznych i postaw obywatelskich)

3.3. Plan operacyjny do 2015 roku.

Projekt planu operacyjnego został uzgodniony na trzeciej sesji projektowej oraz skonsultowany z odpowiednimi komisjami Rady Miejskiej Międzychodu.

Dla każdego celu strategicznego ustalono:

- uzasadnienie planowanych przedsięwzięć (celów i zadań),
- cele operacyjne i zadania w ramach celów operacyjnych, jakie powinny być zrealizowane, aby osiągnąć dany cel strategiczny,
- oczekiwane efekty i beneficjentów celów operacyjnych,
- podmioty odpowiedzialne za zrealizowanie poszczególnych zadań,
- niezbędne zasoby do realizacji zadań,
- źródła finansowania zadań,
- okres realizacji celów operacyjnych i zadań.

Zaplanowana wartość poszczególnych zadań jest szacunkiem dokonany przez liderów. Rzeczywiste koszty zadań finansowanych ze środków publicznych ustalą instytucje i osoby odpowiedzialne za ich zrealizowanie na podstawie odpowiednich kosztorysów oraz stosując procedury przewidziane w ustawie o zamówieniach publicznych. Część zadań zostanie wykonana bez zdobywania dodatkowych środków finansowych, na przykład przez pracowników jednostek organizacyjnych Urzędu Miejskiego w Międzychodzie w ramach ich obowiązków służbowych. Niektóre z zadań będą finansowane poprzez prywatnych inwestorów.

Plan operacyjny ma charakter otwarty tzn. zawiera zbiór zadań, w którym, jeżeli zajdzie taka potrzeba, będą dokonywane niezbędne zmiany. Zmiany te mogą wynikać z nowych potrzeb samorządu gminy lub nowej sytuacji finansowej gminy.

Przyjęcie poszczególnych zadań, ujętych w planie operacyjnym strategii, do realizacji w danym roku budżetowym będzie poprzedzone uchwałą Rady Miejskiej Międzychodu.

1. Cel strategiczny nr 1:

Modernizacja i rozbudowa zasobów infrastruktury technicznej

Uzasadnienie

W ocenie przedstawicieli społeczeństwa miasta i gminy Międzychód najistotniejszym problemem w gminie są „*znaczne braki w zakresie infrastruktury technicznej – rozbudowa infrastruktury technicznej*”, a w tym:

- brak uzbrojonych terenów pod inwestycje,
- brak obwodnicy Międzychodu, zły stan nawierzchni dróg,
- brak sieci gazowej w miejscowościach wiejskich,
- konieczności uzbrojenia zamieszkałych terenów w instalacje wodno – kanalizacyjną,
- zbyt mała ilość połączeń komunikacyjnych drogowych i kolejowych.

Pełne uzbrojenie terenów gminy w poszczególne elementy infrastruktury technicznej podniesie ich konkurencyjność na rynku inwestycji gospodarczych. Przewiduje się, że dobrze przygotowane tereny pod aktywizację gospodarczą zachęcą inwestorów zewnętrznych do budowy nowych zakładów pracy w gminie Międzychód. Uzbrojenie nowych terenów pod budownictwo mieszkaniowe w podstawowe urządzenia infrastruktury technicznej stworzy odpowiednie warunki do ożywienia budownictwa mieszkaniowego.

Kompleksowe uzbrojenie terenów da korzystniejsze warunki gospodarowania zwłaszcza dla małych i średnich przedsiębiorstw.

Do bardzo ważnych zadań związanych z infrastrukturą techniczną w gminie liderzy gminy zaliczają usprawnienie systemu komunikacyjnego. Społeczeństwo gminy zgłasza pilną potrzebę rozwoju komunikacji publicznej. Na drogach powiatowych i gminnych należy przeprowadzić remonty nawierzchni.

Realizacja niniejszego celu jest także wyrazem dążenia do zaspokojenia potrzeb mieszkańców i poprawy poziomu życia całego społeczeństwa gminy. Rozbudowa sieci kanalizacyjnej oraz rozbudowa istniejących oczyszczalni ścieków zapewni skuteczną ochronę zasobów środowiska naturalnego.

Planowane przedsięwzięcia inwestycyjne w ramach niniejszego celu są zgodne z programem operacyjnym SAPARD – działaniem 3 „Rozwój i poprawa infrastruktury obszarów wiejskich”. Działania te uznawane są za podstawowy czynnik rozwoju gospodarczego i społecznego obszarów wiejskich. Cel ten jest także zgodny ze „Strategią rozwoju województwa wielkopolskiego”. W uzasadnieniu niniejszego celu szczególne znaczenie ma następująca przesłanka strategii rozwoju województwa wielkopolskiego: „usługi infrastruktury powinny być odpowiednio dostępne w sensie przestrzennym, tzn. nie mogą być traktowane nigdzie na obszarze województwa jako tzw. dobro rzadkie”.

Cele operacyjne:

1. **Wydzielenie i uzbrojenie terenów pod inwestycje.**
2. **Stworzenie sprawnego systemu gospodarki odpadami.**
3. **Porządkowanie gospodarki ściekami.**
4. **Modernizacja i budowa dróg.**
5. **Gazyfikacja wsi.**
6. **Zwodociągowanie wsi.**

7. Projekt założeń do planu zaopatrzenia w ciepło, energię elektryczną i paliwo gazowe na terenie gminy Międzychód.

8. Poprawa łączności środkami komunikacji drogowej i kolejowej.

Okres realizacji lata: 2002 – 2015.

Odpowiedzialny: Rada Miejska Międzychodu i Zarząd Miejski w Międzychodzie.

PLAN REALIZACJI CELU STRATEGICZNEGO nr 1.

1.1. Cel operacyjny 1:

Wydzielenie i uzbrojenie terenów pod inwestycje

Uzasadnienie: dla potencjalnych inwestorów bardzo ważną zachętą jest zapewnienie im wolnych terenów przeznaczonych pod działalność gospodarczą wokół miasta oraz w innych miejscach o atrakcyjnej lokalizacji. Planuje się przeznaczyć na ten cel obszary: w rejonie Gorzynia wzdłuż drogi nr 24, Międzychodu w kierunku na Muchocin oraz w okolicach Dzieścielina i Bielska. Ważne także jest rozbudowywanie już istniejącej strefy gospodarczej w Łowyniu. Wskazaniem jest, aby tereny w mieście i jego okolicach zarezerwować dla zakładów nieuciążliwych z sektora drobnej wytwórczości i usług. Natomiast tereny położone poza terenem miasta można udostępnić dla dużych zakładów przemysłowych, firm magazynowych i handlowych.

Oczekiwane efekty: *wzrost zainteresowania inwestorów zewnętrznych lokatą funduszy na terenie gminy, zwiększenie liczby miejsc pracy, rozwój budownictwa mieszkaniowego, wzrost dochodów gminy.*

Beneficjenci: *ogół społeczności gminy, inwestorzy.*

Okres realizacji lata: 2002 – 2015.

Zadania:

- 1.1.1. Przygotowanie uzbrojonych terenów umożliwiających powstanie strefy gospodarczej w Gorzynie wzdłuż drogi nr 24.
- 1.1.2. Wyznaczenie i uzbrojenie terenów pod usługi, produkcję nieuciążliwą oraz budownictwo mieszkaniowe w Dzieścielinie oraz Bielsku.
- 1.1.3. Wydzielenie terenów dla strefy przemysłowej pomiędzy Międzychodem i Muchocinem.

1.1.4. Rozbudowa strefy gospodarczej w Łowyniu.

1.1.1. Przygotowanie uzbrojonych terenów umożliwiających powstanie strefy gospodarczej w Gorzynie wzdłuż drogi nr 24

Podmiot odpowiedzialny	Zarząd Miejski w Międzychodzie we współpracy z właścicielami terenów	
Zasoby	z gminy	organizacja, zabezpieczenie podstawowej infrastruktury technicznej, zapewnienie promocji
	spoza gminy	środki finansowe
Finanse	szacunkowa wartość	brak danych
	udział budżetu gminy	trudno określić
	źródła	fundusze prywatne, budżet gminy – w ramach bieżących zadań, w miarę posiadanych środków finansowych, fundusze pomocowe
Okres realizacji: lata	2003 – 2015	

1.1.2. Wyznaczenie i uzbrojenie terenów pod usługi, produkcję nieuciążliwą oraz budownictwo mieszkaniowe w Dzięcielinie oraz Bielsku .

Podmiot odpowiedzialny	Zarząd Miejski w Międzychodzie we współpracy z właścicielami terenów	
Zasoby	z gminy	organizacja, zabezpieczenie podstawowej infrastruktury technicznej, zapewnienie promocji
	spoza gminy	środki finansowe
Finanse	szacunkowa wartość	brak danych
	udział budżetu gminy	trudno określić
	źródła	budżet gminy – w miarę posiadanych środków finansowych, fundusze prywatne, fundusze pomocowe
Okres realizacji: lata	2002 – 2015	

1.1.3. Wydzielenie terenów dla strefy przemysłowej pomiędzy Międzychodem i Muchocinem

Podmiot odpowiedzialny		Zarząd Miejski w Międzychodzie we współpracy z właścicielami terenów
Zasoby	z gminy	organizacja, zabezpieczenie podstawowej infrastruktury technicznej, zapewnienie promocji
	spoza gminy	środki finansowe
Finanse	szacunkowa wartość	brak danych
	udział budżetu gminy	trudno określić
	źródła	budżet gminy – w miarę posiadanych środków finansowych, fundusze prywatne, środki pomocowe
Okres realizacji: lata		2003 – 2008

1.1.4. Rozbudowa strefy gospodarczej w Łowyniu

Podmiot odpowiedzialny		Zarząd Miejski w Międzychodzie we współpracy z właścicielami terenów
Zasoby	z gminy	organizacja, zabezpieczenie podstawowej infrastruktury technicznej, zapewnienie promocji
	spoza gminy	środki finansowe
Finanse	szacunkowa wartość	brak danych
	udział budżetu gminy	w ramach bieżących zadań
	źródła	fundusze prywatne, środki pomocowe
Okres realizacji: lata		2002 – 2015

1.2. Cel operacyjny 2:

--

Stworzenie sprawnego systemu gospodarki odpadami

Uzasadnienie: *według oceny społecznej słabymi stronami gminy są: nie wystarczająca ilość składowisk odpadów, brak segregacji odpadów w miejscu ich powstawania oraz niewłaściwa organizacja pracy istniejącego wysypiska. Dlatego stworzenie sprawnego systemu gospodarki odpadami zalicza się do priorytetowych zadań dla organów samorządu gminy. Tylko systemowe działania zapewnią równowagę ekologiczną. Planuje się utworzenie nowej jednostki gospodarczej, której zadaniem będzie racjonalna gospodarka odpadami komunalnymi oraz bezpieczna gospodarka odpadami niebezpiecznymi.*

Gmina Międzychód ma bogate środowisko naturalne oraz urozmaicony teren (jeziora, lasy), sprawia to, że gmina jest atrakcyjna dla rozwoju turystyki i agroturystyki. Aby te walory zachować, należy między innymi zadbać o sprawną gospodarkę odpadami stałymi.

OCzekiwane efekty: *aktywna ochrona środowiska, wykorzystanie gospodarcze odpadów, czysta gmina.*

Beneficjenci: *ogół mieszkańców gminy.*

Okres realizacji lata: 2002 – 2015.

Zadania:

1.2.1. Utworzenie Zakładu Utylizacji Odpadów.

1.2.2. Selektywna zbiórka odpadów.

1.2.3. Promocja czystości i estetyki gminy.

1.2.1. Utworzenie Zakładu Utylizacji Odpadów		
Podmiot odpowiedzialny	Zarząd Miejski w Międzychodzie	
Zasoby	z gminy	obsługa organizacyjna, dokumentacja, teren, siła robocza, środki finansowe
	spoza gminy	inwestorzy, środki finansowe
Finanse	szacunkowa wartość	15 mln zł
	udział budżetu gminy	do 40 %
	źródła	budżet gminy w miarę posiadanych środków finansowych, SAPARD, budżet państwa, inwestorzy, kredyt bankowy
Okres realizacji: lata	2002 – 2005	

1.2.2. Selektywna zbiórka odpadów		
Podmiot odpowiedzialny	Zarząd Miejski w Międzychodzie we współpracy z prywatnymi przedsiębiorstwami	
Zasoby	z gminy	pomoc organizacyjna, środki finansowe
	spoza gminy	wykonawstwo, środki finansowe
Finanse	szacunkowa wartość	brak danych
	udział budżetu gminy	w ramach bieżących zadań
	źródła	budżet gminy – w miarę posiadanych środków finansowych, fundusze prywatne
Okres realizacji: lata	2002 – 2015	

1.2.3. Promocja czystości i estetyki gminy		
Podmiot odpowiedzialny	Zarząd Miejski w Międzychodzie we współpracy z mieszkańcami gminy	
Zasoby	z gminy	obsługa organizacyjna, środki finansowe
	spoza gminy	promocja i marketing
Finanse	szacunkowa wartość	10 000 – 20 000 PLN rocznie
	udział budżetu gminy	do 20 %
	źródła	budżet gminy – w miarę posiadanych środków finansowych, fundusze prywatne
Okres realizacji: lata	2002 – 2015	

1.3. Cel operacyjny 3:

Porządkowanie gospodarki ściekami

Uzasadnienie: *brak kanalizacji na terenach wiejskich oraz kanalizacji na terenach przeznaczonych pod rozbudowę miasta należą do słabych stron gminy. Uporządkowanie gospodarki ściekowej jest przedsięwzięciem, które zapewni przede wszystkim aktywną ochronę środowiska naturalnego. Przyczyni się do polepszenia jakości wód w jeziorach i innych zbiornikach wodnych. Rozbudowa sieci kanalizacyjnej i budowa lokalnych oczyszczalni ścieków doprowadzi do sprawnego systemu oczyszczania ścieków ze wszystkich miejscowości gminy. Planuje się także budowę oczyszczalni przyzagrodowych na terenach o zabudowie rozproszonej.*

Oczekiwane efekty: *poprawa poziomu życia mieszkańców, aktywna ochrona środowiska naturalnego.*

Beneficjenci: *mieszkańcy gminy i gmin sąsiednich, podmioty gospodarcze i instytucje, społeczeństwo Wielkopolski.*

Okres realizacji lata: 2002 – 2015.

Zadania:

1.3.1. Budowa kanalizacji sanitarnej w miejscowościach Kamionna i Dziecielin.

- 1.3.2. Budowa kanalizacji sanitarnej w miejscowościach Gorzyń i Wielowieś.
- 1.3.3. Budowa kanalizacji sanitarnej w miejscowości Radgoszcz.
- 1.3.4. Budowa kanalizacji sanitarnej w pozostałych miejscowościach.
- 1.3.5. Budowa oczyszczalni przyzagrodowych na terenach o zabudowie rozproszonej.
- 1.3.6. Budowa systemu oczyszczania ścieków w południowej części gminy.

1.3.1. Budowa kanalizacji sanitarnej w miejscowościach Kamionna i Dziecielin		
Podmiot odpowiedzialny		Zarząd Miejski w Międzychodzie
Zasoby	z gminy	tereny pod urządzenia techniczne, obsługa techniczna, siła robocza, środki finansowe
	spoza gminy	środki finansowe, wykonawstwo
Finanse	szacunkowa wartość	brak danych
	udział budżetu gminy	do 40 %
	źródła	budżet gminy – w miarę posiadanych środków finansowych, środki prywatne, WFOŚiGW, środki pomocowe UE
Okres realizacji: lata		2002 - 2008

1.3.2. Budowa kanalizacji sanitarnej w miejscowościach Gorzyń i Wielowieś		
Podmiot odpowiedzialny		Zarząd Miejski w Międzychodzie
Zasoby	z gminy	tereny pod urządzenia techniczne, obsługa techniczna, siła robocza, środki finansowe
	spoza gminy	środki finansowe
Finanse	szacunkowa wartość	brak danych
	udział budżetu gminy	do 40 %
	źródła	budżet gminy – w miarę posiadanych środków finansowych, środki prywatne, WFOŚiGW, środki pomocowe UE
Okres realizacji: lata		2002 - 2015

1.3.3. Budowa kanalizacji sanitarnej w miejscowości Radgoszcz		
Podmiot odpowiedzialny		Zarząd Miejski w Międzychodzie
Zasoby	z gminy	tereny pod urządzenia techniczne, obsługa techniczna, siła robocza, środki finansowe
	spoza gminy	środki finansowe
Finanse	szacunkowa wartość	brak danych
	udział budżetu gminy	do 40 %
	źródła	budżet gminy – w miarę posiadanych środków finansowych, środki prywatne, WFOŚiGW, środki pomocowe UE
Okres realizacji: lata		2005 - 2015

1.3.4. Budowa kanalizacji sanitarnej w pozostałych miejscowościach		
Podmiot odpowiedzialny		Zarząd Miejski w Międzychodzie
Zasoby	z gminy	tereny pod urządzenia techniczne, obsługa techniczna, siła robocza, środki finansowe
	spoza gminy	środki finansowe
Finanse	szacunkowa wartość	brak danych
	udział budżetu gminy	trudno określić
	źródła	budżet gminy – w miarę posiadanych środków finansowych, środki prywatne, WFOŚiGW, środki pomocowe UE
Okres realizacji: lata		2005 - 2015

1.3.5. Budowa oczyszczalni przyzagrodowych na terenach o zabudowie rozproszonej		
Podmiot odpowiedzialny		prywatni inwestorzy
Zasoby	z gminy	pomoc organizacyjna,
	spoza gminy	wykonawstwo
Finanse	szacunkowa wartość	około 10 000 PLN – jedna oczyszczalnia
	udział budżetu gminy	nie przewiduje się
	źródła	fundusze prywatne – środki pomocowe UE i ARiMR
Okres realizacji: lata		2002 – 2015

1.3.6. Budowa systemu oczyszczania ścieków w południowej części gminy		
Podmiot odpowiedzialny		Zarząd Miejski w Międzychodzie
Zasoby	z gminy	obsługa organizacyjna, środki finansowe
	spoza gminy	środki finansowe, wykonawstwo
Finanse	szacunkowa wartość	brak danych
	udział budżetu gminy	brak danych
	źródła	brak danych
Okres realizacji: lata		2008 – 2015

1.4. Cel operacyjny 4:

Modernizacja i budowa dróg

Uzasadnienie: na wszystkich drogach w gminie szybko wzrasta ruch kołowy. Miasto leży na zachodnim krańcu województwa wielkopolskiego, na skrzyżowaniu dróg wojewódzkich

nr 182 (Międzychód – Ujście) i nr 160 (Suchań – Miedzichowo), nawierzchnie których wymagają modernizacji. Konieczna jest również rozbudowa i modernizacja drogi krajowej nr 24 oraz wybudowanie obwodnicy Międzychodu. Zły stan dróg utrudnia dowóz dzieci do szkół, wydłuża czas przejazdów i powoduje duże zagrożenia dla życia i zdrowia uczestników ruchu drogowego. Modernizacja sieci drogowej jest bardzo ważnym czynnikiem wspierającym równomierny rozwój gospodarczy wszystkich miejscowości gminy.

Wykonanie zadań w zakresie modernizacji systemu drogowego w części dotyczącej drogi krajowej i dróg powiatowych nie należy do kompetencji władz gminy Międzychód. Jednak przedstawiciele Samorządu gminy, uczestniczący w pracach nad dokumentem strategii, problem rozbudowy systemu drogowego zaliczają do najważniejszych problemów tej gminy. Oczekują, że niżej wymienione zadania zostaną wykonane przez jednostki organizacyjne odpowiedzialne za poszczególne rodzaje dróg publicznych.

Oczekiwane efekty: poprawa jakości dróg, wzrost bezpieczeństwa na drogach, skrócenie czasu przejazdów, zmniejszenia hałasu i zanieczyszczenia powietrza, wzrost atrakcyjności gospodarczej gminy.

Beneficjenci: wszyscy użytkownicy dróg.

Okres realizacji lata: 2002 – 2015

Zadania:

- 1.4.1. Opracowanie studium komunikacyjnego.
- 1.4.2. Kontynuacja budowy drogi Wały Jana Kazimierza i drogi w kierunku Sierakowa.
- 1.4.3. Modernizacja istniejących dróg w mieście Międzychód.
- 1.4.4. Budowa i modernizacja dróg lokalnych.
- 1.4.5. Modernizacja i rozbudowa drogi krajowej nr 24 oraz wojewódzkiej nr 160 w kierunku Miedzichowa.

1.4.1. Opracowanie studium komunikacyjnego

Podmiot odpowiedzialny		Zarząd Miejski w Międzychodzie we współpracy ze Starostwem Powiatowym
Zasoby	z gminy	wykonawstwo, środki finansowe
	spoza gminy	doradztwo
Finanse	szacunkowa wartość	brak danych
	udział budżetu gminy	do 100 %
	źródła	budżet gminy – w miarę posiadanych środków finansowych
Okres realizacji: lata		2002 – 2003

1.4.2. Kontynuacja budowy drogi Wały Jana Kazimierza i drogi w kierunku Sierakowa

Podmiot odpowiedzialny		Zarząd Dróg Powiatowych we współpracy z Zarządem Miasta i Gminy Międzychód
Zasoby	z gminy	pomoc organizacyjna, wykonawstwo
	spoza gminy	środki finansowe, wykonawstwo
Finanse	szacunkowa wartość	brak danych
	udział budżetu gminy	do 10 %
	źródła	budżet powiatu, dotacje, budżet gminy – w miarę posiadanych środków finansowych
Okres realizacji: lata		2003 – 2010

1.4.3. Modernizacja istniejących dróg w mieście Międzychód.

Podmiot odpowiedzialny		Zarząd Miejski w Międzychodzie
Zasoby	z gminy	projekty, wykonawstwo, środki finansowe
	spoza gminy	technologie, środki finansowe
Finanse	szacunkowa wartość	brak danych
	udział budżetu gminy	do 50 %
	źródła	budżet gminy – w miarę posiadanych środków finansowych, dotacje, fundusze pomocowe
Okres realizacji: lata		2002 – 2006

1.4.4. Budowa i modernizacja dróg lokalnych

Podmiot odpowiedzialny		Zarząd Miejski w Międzychodzie
Zasoby	z gminy	projekty, wykonawstwo, środki finansowe
	spoza gminy	technologie, środki finansowe
Finanse	szacunkowa wartość	brak danych
	udział budżetu gminy	do 50 %
	źródła	budżet gminy – w miarę posiadanych środków finansowych, dotacje, fundusze pomocowe
Okres realizacji: lata		2002 – 2006

1.4.5. Modernizacja i rozbudowa drogi krajowej nr 24 oraz wojewódzkiej nr 160 w kierunku Miedzichowa

Podmiot odpowiedzialny		Zarząd Dróg Wojewódzkich w Poznaniu
Zasoby	z gminy	pomoc organizacyjna
	spoza gminy	środki finansowe, wykonawstwo

Finanse	szacunkowa wartość	brak danych
	udział budżetu gminy	nie przewiduje się
	źródła	trudno określić,
Okres realizacji: lata		2002 – 2015

1.5. Cel operacyjny 5:

Gazyfikacja wsi

Uzasadnienie: Brak sieci gazowej na terenach wiejskich jest jednym z istotnych ograniczeń rozwoju gospodarczego tych terenów. Uzbrojenie wszystkich miejscowości gminy w sieć gazową spowoduje zmniejszenie zużycia węgla jako paliwa w lokalnych kotłowniach i w gospodarstwach domowych. Spowoduje także zmniejszenie poboru energii elektrycznej z przesyłanej sieci energetycznej. Nie bez znaczenia jest także dbałość o środowisko naturalne i możliwie wszechstronne eliminowanie zjawisk dla środowiska niekorzystnych.

Jednocześnie swobodny dostęp do sieci gazowej spowoduje wzrost atrakcyjności gminy jako miejsca zamieszkania. Zachęci to także inwestorów zewnętrznych do tworzenia jednostek gospodarczych na terenie gminy.

Oczekiwane efekty: zaspokojenie potrzeb gospodarstw domowych i podmiotów gospodarczych, mniejsze zużycie węgla i energii elektrycznej, ekologiczne ogrzewanie mieszkań, poprawa jakości życia mieszkańców, wzrost konkurencyjności terenów gminy. Beneficjenci: ogół gospodarstw domowych, podmioty gospodarcze i inne organizacje w gminie.

Okres realizacji lata: 2002 – 2015.

Zadania:

- 1.5.1. Opracowanie projektu technicznego gazyfikacji gminy.
- 1.5.2. Gazyfikacja terenów wiejskich – budowa sieci Kamionna - Gorzyń.
- 1.5.3. Gazyfikacja Łowynia i okolic.
- 1.5.4. Rozbudowa sieci gazowej na pozostałych terenach gminy.

1.5.1. Opracowanie projektu technicznego gazyfikacji gminy		
Podmiot odpowiedzialny		Zarząd Miejski w Międzychodzie we współpracy z Wielkopolskim Zakładem Gazownictwa
Zasoby	z gminy	opracowana koncepcja gazyfikacji gminy, obsługa techniczna, środki finansowe
	spoza gminy	konsultacje, środki finansowe
Finanse	szacunkowa wartość	brak danych
	udział budżetu gminy	do 25 %
	źródła	Wielkopolski Zakład Gazownictwa, fundusze pomocowe, budżet gminy – w miarę posiadanych środków finansowych
Okres realizacji: lata		2002 – 2003

1.5.2. Gazyfikacja terenów wiejskich – budowa sieci Kamionna - Gorzyń

Podmiot odpowiedzialny		Zarząd Miejski w Międzychodzie we współpracy z Wielkopolskim Zakładem Gazownictwa
Zasoby	z gminy	obsługa techniczna, środki finansowe, robocizna, teren
	spoza gminy	częściowe wykonawstwo, środki finansowe, konsultacje, uzgodnienia prawne
Finanse	szacunkowa wartość	brak danych
	udział budżetu gminy	do 20 % (w tym również środki finansowe zainteresowanych odbiorców gazu)
	źródła	Wielkopolski Zakład Gazownictwa, fundusze pomocowe, prywatni inwestorzy, budżet gminy – w miarę posiadanych środków finansowych
Okres realizacji: lata		2002 – 2015

1.5.3. Gazyfikacja Łowynia i okolic

Podmiot odpowiedzialny		Zarząd Miejski w Międzychodzie we współpracy z Wielkopolskim Zakładem Gazownictwa
Zasoby	z gminy	obsługa techniczna, środki finansowe, robocizna, teren
	spoza gminy	częściowe wykonawstwo, środki finansowe, konsultacje, uzgodnienia prawne
Finanse	szacunkowa wartość	brak danych
	udział budżetu gminy	do 20 % (w tym również środki finansowe zainteresowanych odbiorców gazu)
	źródła	Wielkopolski Zakład Gazownictwa, fundusze pomocowe, prywatni inwestorzy, budżet gminy – w miarę posiadanych środków finansowych
Okres realizacji: lata		2002 – 2015

1.5.4. Rozbudowa sieci gazowej na pozostałych terenach gminy

Podmiot odpowiedzialny		Zarząd Miejski w Międzychodzie we współpracy z Wielkopolskim Zakładem Gazownictwa
Zasoby	z gminy	obsługa techniczna, środki finansowe, robocizna, teren
	spoza gminy	częściowe wykonawstwo, środki finansowe, konsultacje, uzgodnienia prawne
Finanse	szacunkowa wartość	brak danych
	udział budżetu gminy	do 20 % (w tym również środki finansowe zainteresowanych odbiorców gazu)
	źródła	Wielkopolski Zakład Gazownictwa, fundusze pomocowe, prywatni inwestorzy
Okres realizacji: lata		2002 – 2015

1.6. Cel operacyjny 6:

Zwodociągowanie wsi

Uzasadnienie: znaczna część miejscowości na terenie gminy nie posiada sieci wodociągowej. Zmniejsza to atrakcyjność gospodarczą terenów, jak również zniechęca potencjalnych nowych mieszkańców gminy. Część sieci wodociągowej jest zdekapitalizowana i wymaga wymiany. Spowoduje to mniejszą awaryjność urządzeń i w znaczący sposób poprawi jakość wody pitnej.

Należy również w ramach budowy czy rozbudowy przystosować sieć wodociągową do celów przeciwpożarowych czyli podłączyć hydranty.

Oczekiwane efekty: poprawa jakości wody pitnej, rozwój gospodarczy gminy.

Beneficjenci: ogół mieszkańców gminy, istniejące podmioty gospodarcze, przyszli inwestorzy.

Okres realizacji lata: 2002 – 2015.

Zadania:

- 1.6.1. Budowa sieci wodociągowej dla miejscowości Mokrzec, Zatom Nowy, Kaplin i Mierzyn.
- 1.6.2. Budowa sieci wodociągowej dla miejscowości Dormowo.
- 1.6.3. Budowa sieci wodociągowej dla miejscowości Krzyżkówko
- 1.6.4. Budowa sieci wodociągowej dla miejscowości Popowo
- 1.6.5. Modernizacja istniejącej sieci wodociągowej.

1.6.1. Budowa sieci wodociągowej dla miejscowości Mokrzec, Zatom Nowy, Kaplin

Podmiot odpowiedzialny		Zarząd Miejski w Międzychodzie
Zasoby	z gminy	obsługa techniczna, środki finansowe, robocizna, teren
	spoza gminy	częściowe wykonawstwo, środki finansowe, konsultacje, uzgodnienia prawne

Finanse	szacunkowa wartość	brak danych
	udział budżetu gminy	do 20 % (w tym również środki finansowe zainteresowanych odbiorców wody)
	źródła	fundusze pomocowe, prywatni inwestorzy, budżet gminy – w miarę posiadanych środków
Okres realizacji: lata		2002 – 2015

1.6.2. Budowa sieci wodociągowej dla miejscowości Dormowo,

Podmiot odpowiedzialny		Zarząd Miejski w Międzychodzie we współpracy z mieszkańcami
Zasoby	z gminy	obsługa techniczna, środki finansowe, robocizna, teren
	spoza gminy	częściowe wykonawstwo, środki finansowe
Finanse	szacunkowa wartość	brak danych
	udział budżetu gminy	do 20 % (w tym również środki finansowe zainteresowanych odbiorców wody)
	źródła	budżet gminy – w miarę posiadanych środków finansowych, środki pomocowe, fundusze prywatne
Okres realizacji: lata		2003 – 2010

1.6.3. Budowa sieci wodociągowej dla miejscowości Krzyżkówko

Podmiot odpowiedzialny		Zarząd Miejski w Międzychodzie we współpracy z mieszkańcami
Zasoby	z gminy	obsługa techniczna, środki finansowe, robocizna, teren
	spoza gminy	częściowe wykonawstwo, środki finansowe
Finanse	szacunkowa wartość	brak danych
	udział budżetu gminy	do 20 % (w tym również środki finansowe zainteresowanych odbiorców wody)
	źródła	budżet gminy – w miarę posiadanych środków finansowych, środki pomocowe, fundusze prywatne
Okres realizacji: lata		2003 – 2010

1.6.4. Budowa sieci wodociągowej dla miejscowości Popowo,

Podmiot odpowiedzialny	Zarząd Miejski w Międzychodzie we współpracy z mieszkańcami	
Zasoby	z gminy	obsługa techniczna, środki finansowe, robocizna, teren
	spoza gminy	częściowe wykonawstwo, środki finansowe
Finanse	szacunkowa wartość	brak danych
	udział budżetu gminy	do 20 % (w tym również środki finansowe zainteresowanych odbiorców wody)
	źródła	budżet gminy – w miarę posiadanych środków finansowych, środki pomocowe, fundusze prywatne
Okres realizacji: lata	2003 – 2010	

1.6.5. Modernizacja istniejącej sieci wodociągowej

Podmiot odpowiedzialny	Zarząd Miejski w Międzychodzie we współpracy z mieszkańcami	
Zasoby	z gminy	obsługa techniczna, środki finansowe, robocizna, teren
	spoza gminy	częściowe wykonawstwo, środki finansowe
Finanse	szacunkowa wartość	brak danych
	udział budżetu gminy	do 10 %
	źródła	budżet gminy – w miarę posiadanych środków finansowych, środki pomocowe, fundusze prywatne
Okres realizacji: lata	2002 – 2015	

1.7. Cel operacyjny 7:**Projekt założeń do planu zaopatrzenia w ciepło, energię elektryczną i paliwo gazowe na terenie gminy Międzychód**

Uzasadnienie: w związku z przepisami ustawy „Prawo energetyczne” Zarząd Miejski w Międzychodzie opracuje plan zaopatrzenia w ciepło, energię elektryczną i paliwo gazowe na terenie gminy oraz plan oświetlenia miejsc publicznych i dróg znajdujących się na terenie miasta i gminy.

Oczekiwane efekty: ułatwienia dojazdu dla mieszkańców gminy, rozwój turystyczny gminy, rozwój gospodarczy gminy.

Beneficjenci: ogół mieszkańców gminy, istniejące podmioty gospodarcze.

Okres realizacji lata: 2002 – 2004.

Zadania:

- 1.7.1. Opracowanie planu zaopatrzenia w ciepło, energię elektryczną i paliwo gazowe.

1.7.1. Opracowanie planu zaopatrzenia w ciepło, energię elektryczną i paliwo gazowe		
Podmiot odpowiedzialny	Zarząd Miejski w Międzychodzie we współpracy z przedsiębiorstwami energetycznymi	
Zasoby	z gminy	obsługa organizacyjna, środki finansowe
	spoza gminy	eksperti, doradztwo, środki finansowe
Finanse	szacunkowa wartość	brak danych
	udział budżetu gminy	do 50 %
	źródła	budżet gminy – w miarę posiadanych środków finansowych, fundusze przedsiębiorstw energetycznych
Okres realizacji: lata	2002 – 2004	

1.8. Cel operacyjny 8:

--

Poprawa łączności środkami komunikacji drogowej i kolejowej

Uzasadnienie: „zbyt mała ilość połączeń komunikacyjnych drogowych i kolejowych” została wskazana przez mieszkańców gminy jako jeden z głównych problemów gminy. Również w ocenie stanu gminy liderzy wskazali na zagrożenia związane z likwidacją linii kolejowej. Brak dobrej komunikacji stanowi również utrudnienie życia codziennego dla wielu mieszkańców gminy. Słaba i niewystarczająca komunikacja jest także czynnikiem zniechęcającym wielu niezmotoryzowanych turystów. Dlatego utrzymanie linii kolejowej oraz stworzenie komunikacji lokalnej niezależnej od państwowych przewoźników jest ważnym celem w rozwoju gminy i może w znacznym stopniu przyczynić się do osiągnięcia wielu z zaplanowanych celów.

Oczekiwane efekty: ułatwienia dojazdu dla mieszkańców gminy, rozwój turystyczny gminy, rozwój gospodarczy gminy.

Beneficjenci: ogół mieszkańców gminy, istniejące podmioty gospodarcze, turyści.

Okres realizacji lata: 2002 – 2015.

Zadania:

- 1.8.1. Utrzymanie i modernizacja linii PKP osobowo – towarowej i przywrócenie przewozów pasażerskich.
- 1.8.2. Stworzenie lokalnej komunikacji przewozów osobowych.

1.8.1. Utrzymanie i modernizacja linii PKP osobowo – towarowej i przywrócenie		
Podmiot odpowiedzialny	Zarząd Miejski w Międzychodzie, Starostwo Powiatowe w Międzychodzie we współpracy z PKP	
Zasoby	z gminy	obsługa organizacyjna, środki finansowe
	spoza gminy	środki finansowe, projekty modernizacji, wykonawstwo
Finanse	szacunkowa wartość	brak danych
	udział budżetu gminy	w ramach bieżących zadań
	źródła	budżet powiatu, dotacje, fundusze pomocowe, fundusze PKP
Okres realizacji: lata	2002 – 2015	

1.8.2. Stworzenie lokalnej komunikacji przewozów osobowych

Podmiot odpowiedzialny		Zarząd Miejski w Międzychodzie we współpracy z inwestorami
Zasoby	z gminy	przystanki autobusowe, pomoc organizacyjna
	spoza gminy	środki finansowe, inwestorzy
Finanse	szacunkowa wartość	brak danych
	udział budżetu gminy	brak danych
	źródła	fundusze prywatne, budżet gminy, dotacje celowe
Okres realizacji: lata		2002 – 2005

2. Cel strategiczny nr 2:

Wykreowanie międzychodzkiej strefy gospodarczej, wzmocnienie zdolności rozwojowych lokalnych przedsiębiorstw

Uzasadnienie

Osiągnięcie celu nadrzędnego strategii „wysoka jakość życia mieszkańców gminy” w dużym stopniu będzie zależać od aktywności gospodarczej lokalnych przedsiębiorców. Poprawa sytuacji ekonomicznej społeczeństwa będzie możliwa wówczas, gdy rozbudują się już istniejące przedsiębiorstwa oraz gdy powstaną nowe podmioty gospodarcze oparte na „zewnętrznych” zasobach finansowych. Gmina ma bardzo korzystne położenie pozwalające na wielobranżowy rozwój działalności gospodarczej. Przed teren gminy przechodzi droga krajowa nr 24 łącząca Poznań ze Szczecinem. W mieście krzyżują się dwie drogi wojewódzkie.

Nazwa „Międzychód” od wielu lat kojarzy się z wysokiej jakości przetworami warzywnymi, produkowanymi przez byłe Zakłady Owocowo – Warzywne. Zakłady te posiadały około stuletnią tradycję, a ich wyroby cieszyły się dużą popularnością wśród polskich konsumentów. Stąd też w programie rozwoju gospodarczego gminy działalność gospodarcza w zakresie przetwórstwa owocowo – warzywnego będzie traktowana jako dziedzina priorytetowa.

Na terenie gminy rolnictwo cechuje się wysoką wydajnością produkcji, zwłaszcza w zakresie uprawy owoców i warzyw. Dużym problemem związanym z produkcją ogrodniczą jest brak chłodni pozwalających na magazynowanie i przechowywanie owoców i warzyw.

Należy wypracować program działania samorządu gminy w zakresie wspierania przedsiębiorczości mieszkańców gminy oraz wprowadzić system zachęt dla inwestorów, zwłaszcza inwestorów spoza gminy. Poprawę atrakcyjności gospodarczej gminy, to znaczy zapewnienie konkurencyjnych w stosunku do innych gmin warunków do prowadzenia działalności gospodarczej osiągnie się między innymi poprzez wydzielenie i uzbrojenie terenów oraz nowoczesną infrastrukturę techniczną (cel strategiczny nr 1).

Turystyka i rekreacja jest obszarem działalności gospodarczej, który ma szczególnie korzystne warunki rozwoju w obrębie gminy Międzychód. Usługi turystyczne stanowią tutaj priorytetową gałąź działalności gospodarczej.

Nieodzownym warunkiem rozwoju gospodarczego gminy jest profesjonalny marketing gminy, a w tym jej promocja. Gmina atrakcyjna gospodarczo to gmina z dobrze rozwiniętą siecią dróg o dobrej nawierzchni, to sprawnie funkcjonujący urząd gminy i zakłady użyteczności publicznej, to również mieszkańcy gminy potrafiący sprostać oczekiwaniom nowych inwestorów.

Cele operacyjne:

- 1. Program poprawy warunków dla działalności gospodarczej.**
- 2. Reaktywacja i rozbudowa sektora przetwórstwa rolno - spożywczego.**
- 3. Rozwój usług w zakresie turystyki i rekreacji.**
- 4. Modernizacja rolnictwa.**
- 5. Wykorzystanie złóż ropy naftowej i gazu.**
- 6. Wsparcie dla małych i średnich przedsiębiorstw.**
- 7. Promocja i marketing miasta i gminy.**

Okres realizacji lata: 2002 – 2015.

Odpowiedzialny: Rada Miejska Międzychodu, Zarząd Miejski w Międzychodzie.

PLAN REALIZACJI CELU STRATEGICZNEGO nr 2.**2.1. Cel operacyjny 1:****Program poprawy warunków dla działalności gospodarczej**

Uzasadnienie: jednym z najważniejszych wyzwań stojących przed samorządem gminy jest stwarzanie korzystnych warunków dla trwałego i efektywnego generowania miejsc pracy – wpieranie różnych przedsięwzięć w wyniku których powstaną nowe miejsca pracy. W celu usystematyzowania działań samorządu gminy w tym zakresie zostanie wypracowany specjalny program wspierania przedsiębiorczości na terenie gminy Międzychód. Konieczne jest wypracowanie i wdrożenie jasnego systemu podatków i opłat lokalnych uwzględniającego ulgi dla podmiotów gospodarczych tworzących nowe miejsca pracy i produkujących wyroby z międzychodzka marką. W ramach tego programu planuje się utworzenie ośrodka wspierania przedsiębiorczości i promocji – Międzychodzkiego Ośrodka Przedsiębiorczości. W pierwszym okresie działania będzie to jednoosobowe stanowisko pracy. Zadaniem tego ośrodka będzie: pomoc inwestorom w znajdowaniu odpowiedniego terenu, pomoc w załatwianiu niezbędnych formalności prawnych, organizowanie współpracy pomiędzy podmiotami gospodarczymi, organizowanie kursów zawodowych, promocja gminy, pomoc w ubieganiu się o środki pomocowe oraz monitoring środków pomocowych, a także stałe monitorowanie rozwoju gospodarczego gminy.

Bardzo ważną rolę w rozwoju gospodarczym Międzychodu mogą odegrać organizacje samorządu gospodarczego integrujące przedsiębiorców i inspirujące lobbing na rzecz Ziemi Międzychodzkiej.

Oczekiwane efekty: powstawanie nowych miejsc pracy, wzrost dochodów mieszkańców gminy, wzrost dochodów własnych gminy.

Beneficjenci: ogół mieszkańców gminy, inwestorzy miejscowi i spoza gminy.

Okres realizacji lata: 2003 - 2005.

Zadania:

- 2.1.1. Wypracowanie programu wspierania przedsiębiorczości.
- 2.1.2. Utworzenie Międzychodzkiego Ośrodka Przedsiębiorczości.

2.1.1. Wypracowanie programu wspierania przedsiębiorczości

Podmiot odpowiedzialny		Zarząd Miejski w Międzychodzie we współpracy ze Starostwem Powiatowym i Powiatowym Urzędem Pracy
Zasoby	z gminy	obsługa organizacyjna,
	spoza gminy	środki finansowe, doradztwo
Finanse	szacunkowa wartość	15 tys. zł
	udział budżetu gminy	do 50 %
	źródła	budżet gminy, środki powiatu i województwa
Okres realizacji: lata		2003

2.1.2. Utworzenie Międzychodzkiego Ośrodka Przedsiębiorczości

Podmiot odpowiedzialny		Zarząd Miejski w Międzychodzie, we współpracy ze Starostwem Powiatowym i Powiatowym Urzędem Pracy
Zasoby	z gminy	obsługa organizacyjna, baza lokalowa, etat w Urzędzie Miejskim, środki finansowe
	spoza gminy	środki finansowe, doradztwo
Finanse	szacunkowa wartość	trudno określić
	udział budżetu gminy	do 50 %
	źródła	budżet gminy – w ramach bieżących zadań, w miarę posiadanych środków finansowych, środki powiatu i województwa
Okres realizacji: lata		2003 –2004

2.2. Cel operacyjny 2:**Reaktywacja i rozbudowa sektora przetwórstwa rolno - spożywczego**

Uzasadnienie: „Utrzymanie i rozwinięcie działalności w zakresie przetwórstwa owocowo – warzywnego” zostało uznane przez liderów gminy jako jeden z priorytetowych problemów gminy Międzychód. W ostatnich latach nastąpił regres tych branż przemysłu przetwórstwa rolno - spożywczego. Liderzy wskazują na problem zmniejszania się produkcji w zakładach przetwórstwa rolno – spożywczego i na związane z tym rosnące bezrobocie. Stąd potrzeba odbudowy tego sektora produkcji mającego istotne znaczenie dla rozwoju gminy.

Oczekiwane efekty: przyrost stanowisk pracy, usprawnienie zbytu płodów rolnych, wzrost dochodów rolniczych, wzrost zatrudnienia, wyższe dochody budżetu gminy.

Beneficjenci: podmioty gospodarcze sektora rolno – spożywczego, producenci rolni z terenu gminy i gmin ościennych oraz społeczeństwo dzięki tworzonym miejscom pracy.

Okres realizacji lata: 2002 – 2015.

Zadania:

- 2.2.1. Budowa ubojni.
- 2.2.2. Utworzenie nowego zakładu przetwórczego.
- 2.2.3. Budowa fabryki biopaliw (wykorzystanie lokalnych płodów rolnych).
- 2.2.4. Budowa chłodni.

2.2.1. Budowa ubojni

Podmiot odpowiedzialny		Inwestor zewnętrzny we współpracy z Zarządem Miejskim w Międzychodzie
Zasoby	z gminy	pomoc organizacyjna, zmiany z planie zagospodarowania przestrzennego
	spoza gminy	środki finansowe, technologie
Finanse	szacunkowa wartość	brak danych
	udział budżetu gminy	w ramach bieżących zadań
	źródła	fundusze prywatne, fundusze pomocowe
Okres realizacji: lata		2002 – 2010

2.2.2. Utworzenie nowego zakładu przetwórczego

Podmiot odpowiedzialny		inwestor zewnętrzny
Zasoby	z gminy	pomoc organizacyjna, system zachęt dla inwestorów, zmiany planu zagospodarowania przestrzennego
	spoza gminy	środki finansowe, dokumentacja techniczna, wykonawstwo, technologie, doradztwo
Finanse	szacunkowa wartość	brak danych
	udział budżetu gminy	nie przewiduje się
	źródła	środki własne inwestorów, kredyty, fundusze pomocowe
Okres realizacji: lata		2005 – 2015

2.2.3. Budowa fabryki biopaliw (wykorzystanie lokalnych plodów rolnych).

Podmiot odpowiedzialny		inwestor zewnętrzny
Zasoby	z gminy	pomoc organizacyjna, system zachęt dla inwestorów, zmiana planu zagospodarowania przestrzennego
	spoza gminy	środki finansowe, dokumentacja techniczna, wykonawstwo, technologie, doradztwo
Finanse	szacunkowa wartość	brak danych
	udział budżetu gminy	nie przewiduje się
	źródła	środki własne inwestorów, kredyty, fundusze pomocowe
Okres realizacji: lata		2004 – 2015

2.2.4. Budowa chłodni

Podmiot odpowiedzialny		inwestor zewnętrzny
Zasoby	z gminy	pomoc organizacyjna, system zachęt dla inwestorów, zmiany planu zagospodarowania przestrzennego
	spoza gminy	środki finansowe, dokumentacja techniczna, wykonawstwo, technologie, doradztwo
Finanse	szacunkowa wartość	brak danych
	udział budżetu gminy	nie przewiduje się
	źródła	środki własne inwestorów, kredyty, fundusze pomocowe
Okres realizacji: lata		2002 – 2006

2.3. Cel operacyjny 3:**Rozwój usług w zakresie turystyki i rekreacji**

Uzasadnienie: do mocnych stron gminy zalicza się bogate środowisko przyrodnicze. Teren gminy charakteryzuje się znacznym urozmaiceniem krajobrazu. Cały obszar gminy należy do zlewni Warty, która dzieli gminę na dwa różne obszary. Część prawobrzeżna charakteryzuje się znaczną ilością jezior rynnowych, ukrytych wśród lasów sosnowych. Część lewobrzeżna to wzgórze moreny czołowej (z najwyższym wzniesieniem – Królewska Góra k. Gorzycka). W południowej części gminy (dolina Kamionki) rozpościera się obszar chronionego krajobrazu należący do Pszczewskiego Parku Krajobrazowego. Drugim obszarem chronionym jest rezerwat Kolno Międzychodzkie obejmujący 14,8 ha powierzchni wielogatunkowego lasu liściastego o charakterze naturalnym. Są tutaj dobre warunki do uprawiania turystyki aktywnej (wędrówki, turystyka rowerowa, jeździectwo, sporty wodne). Na terenie gminy znajdują się także interesujące obiekty zabytkowe.

Zadaniem pierwszoplanowym jest opracowanie programu rozwoju różnych rodzajów turystyki z uwzględnieniem potencjału i szczególnych właściwości obszaru gminy. Bogate zasoby środowiska naturalnego stanowią nieocenioną bazę do rozwoju usług turystycznych oraz szeroko rozumianej aktywnej rekreacji. Planuje się rozbudowę istniejącej a niewystarczającej bazy turystycznej, rozbudowę szlaków turystycznych, ścieżek rowerowych, przygotowanie miejsc wypoczynku z jednoczesnym zachowaniem i poszanowaniem bogactw naturalnych. Rozwój turystyki musi być skorelowany z działaniami w zakresie budowy infrastruktury technicznej oraz uwzględniać zasady ochrony środowiska.

Cel ten jest zgodny z założeniami strategii rozwoju województwa wielkopolskiego w części dotyczącej turystyki. W strategii rozwoju województwa wielkopolskiego Pojezierze Międzychodzko – Sierakowskie zaliczane jest do dziesięciu atrakcyjnych obszarów z punktu widzenia walorów naturalnych. Zrealizowanie celu dotyczącego usług turystycznych zależeć będzie od sprawnej współpracy Zarządów wszystkich gminy powiatu międzychodzkiego.

Oczekiwane efekty: wzrost ruchu turystycznego i poprawa poziomu usług turystycznych, zwiększenie popytu na produkty wytwarzane na terenie gminy, wzrost dochodów mieszkańców gminy i dochodów własnych budżetu gminy.

Beneficjenci: turyści – głównie mieszkańcy aglomeracji poznańskiej, społeczność gminy Międzychód.

Okres realizacji lata: 2002 – 2015.

Zadania:

- 2.3.1. Opracowanie programu rozwoju turystycznego gminy.
- 2.3.2. Rozbudowa i modernizacja istniejącej bazy turystycznej.
- 2.3.3. Promocja ofert turystycznych gminy.
- 2.3.4. Zagospodarowanie turystyczne doliny Kamionki.

2.3.1. Opracowanie programu rozwoju turystycznego gminy

Podmiot odpowiedzialny		Zarząd Miejski w Międzychodzie we współpracy ze Starostwem Powiatowym i Urzędem Marszałkowskim
Zasoby	z gminy	wykonawstwo, środki finansowe
	spoza gminy	środki finansowe

Finanse	szacunkowa wartość	15 tys. zł
	udział budżetu gminy	do 100 %
	źródła	budżet gminy – w miarę posiadanych środków
Okres realizacji: lata		2002 – 2004

2.3.2. Rozbudowa i modernizacja istniejącej bazy turystycznej

Podmiot odpowiedzialny		prywatni inwestorzy
Zasoby	z gminy	pomoc organizacyjna, środki finansowe
	spoza gminy	wykonawstwo, środki finansowe
Finanse	szacunkowa wartość	brak danych
	udział budżetu gminy	pomoc w ramach bieżących zadań
	źródła	fundusze prywatne, kredyty, środki pomocowe UE
Okres realizacji: lata		2003 – 2015

2.3.3. Promocja ofert turystycznych gminy

Podmiot odpowiedzialny		Zarząd Miejski w Międzychodzie we Starostwie Powiatowym i Urzędem Marszałkowskim
Zasoby	z gminy	projekty, wykonawstwo, środki finansowe
	spoza gminy	środki finansowe, doradztwo
Finanse	szacunkowa wartość	brak danych
	udział budżetu gminy	do 50 %
	źródła	budżet gminy – w miarę posiadanych środków finansowych, budżet powiatu, dotacje, fundusze prywatne
Okres realizacji: lata		2002 – 2015

2.3.4. Zagospodarowanie turystyczne doliny Kamionki

Podmiot odpowiedzialny		Zarząd Miejski w Międzychodzie we współpracy z dyrekcją Pszczewskiego Parku Krajobrazowego, Nadleśnictwem i PTTK
Zasoby	z gminy	projekty, obsługa organizacyjna, wykonawstwo, środki finansowe
	spoza gminy	środki finansowe, doradztwo
Finanse	szacunkowa wartość	brak danych
	udział budżetu gminy	trudno określić
	źródła	budżet gminy – w miarę posiadanych środków, środki finansowe Parku, Nadleśnictwa i PTTK, fundusze prywatne, środki pomocowe
Okres realizacji: lata		2003 – 2015

2.4. Cel operacyjny 4:

Modernizacja rolnictwa

wzmocnienie zdolności rozwojowych lokalnych przedsiębiorstw.

Uzasadnienie: na terenie gminy Międzychód rolnictwo cechuje się wysoką wydajnością. Szczególnie wysokim poziomem technologii produkcji charakteryzują się: chów trzody chlewnej i uprawa owoców i warzyw. Jednak utrzymująca się od kilku lat niska opłacalność produkcji rolniczej spowodowała dekapitalizację gospodarstw rolnych. Konieczne są więc na dużą skalę przedsięwzięcia inwestycyjne mające na celu modernizację gospodarstw rolnych i przygotowanie ich do konkurencji na jednolitym rynku europejskim.

Zakłada się przede wszystkim następujące kierunki działania, mające na celu rozwój rolnictwa w gminie:

- powiększenie indywidualnych gospodarstw rolnych,
- modernizacja gospodarstw rolnych w celu dostosowania ich do konkurencji na jednolitym rynku europejskim,
- zmniejszanie kosztów produkcji i poprawę jakości produkcji poprzez tworzenie różnych organizacji producenckich (stowarzyszeń, spółdzielni, kółek rolniczych),
- upowszechnianie produkcji o dużej pracochłonności w małych gospodarstwach rolnych (warzywnictwo, szkółkarstwo, zielarstwo, ogrodnictwo ekologiczne itp.).

Oczekiwane efekty: wysoka jakość produktów rolniczych, usprawnienie zbytu płodów rolnych, poprawa sytuacji ekonomicznej w rodzinach rolniczych.

Beneficjenci: ludność rolnicza i konsumenci żywności, społeczeństwo gminy Międzychód .

Okres realizacji lata: 2002 – 2015.

Zadania:

- 2.4.1. Modernizacja technologii produkcji roślinnej i zwierzęcej.
- 2.4.2. Rozwój produkcji ogrodniczej.
- 2.4.3. Upowszechnianie rolnictwa ekologicznego.
- 2.4.4. Organizowanie grup producenckich.
- 2.4.5. Utworzenie systemu obrotu produktami rolnymi.

2.4.1. Modernizacja technologii produkcji roślinnej i zwierzęcej

Podmiot odpowiedzialny	producenci rolni	
Zasoby	z gminy	pomoc organizacyjna
	spoza gminy	środki finansowe, środki produkcji, siła robocza
Finanse	szacunkowa wartość	według indywidualnych biznes planów
	udział środków własnych rolników	powyżej 50 %
	źródła	fundusze prywatne, kredyty, SAPARD
Okres realizacji: lata	2002 – 2015	

2.4.2. Rozwój produkcji ogrodniczej

Podmiot odpowiedzialny	producenci rolni
------------------------	------------------

Zasoby	z gminy	pomoc organizacyjna
	spoza gminy	środki finansowe, środki produkcji, siła robocza
Finanse	szacunkowa wartość	według indywidualnych biznes planów
	udział środków własnych rolników	powyżej 50 %
	źródła	fundusze prywatne, kredyty, SAPARD
Okres realizacji: lata		2002 – 2015

2.4.3. Upowszechnianie rolnictwa ekologicznego		
Podmiot odpowiedzialny		producenci rolni we współpracy z odpowiednimi organizacjami
Zasoby	z gminy	pomoc organizacyjna
	spoza gminy	środki finansowe, środki produkcji, siła robocza
Finanse	szacunkowa wartość	według indywidualnych biznes planów
	udział środków własnych rolników	powyżej 50 %
	źródła	fundusze prywatne, dotacje, SAPARD
Okres realizacji: lata		2002 – 2015

2.4.4. Organizowanie grup producenckich		
Podmiot odpowiedzialny		Wielkopolska Izba Rolnicza, rolnicy
Zasoby	z gminy	baza lokalowa, pomoc organizacyjna
	spoza gminy	doradztwo, środki finansowe
Finanse	szacunkowa wartość	brak danych
	udział budżetu gminy	w ramach bieżących zadań
	źródła	fundusze prywatne, SAPARD, dotacje
Okres realizacji: lata		2002 – 2015

2.4.5. Utworzenie systemu obrotu produktami rolnymi		
Podmiot odpowiedzialny		producenci rolni we współpracy z odpowiednimi organizacjami – Wielkopolską Izbą Rolniczą, Wielkopolskim Ośrodkiem Doradztwa Rolniczego, ARiMR
Zasoby	z gminy	obsługa organizacyjna
	spoza gminy	środki finansowe, promocja i marketing, doradztwo. baza techniczna, surowce
Finanse	szacunkowa wartość	według biznes planu
	udział środków własnych rolników	trudno określić
	źródła	fundusze prywatne, dotacje, SAPARD
Okres realizacji: lata		2002 – 2015

2.5. Cel operacyjny 5:

Wykorzystanie złóż ropy naftowej i gazu

Uzasadnienie: na terenie gminy znajdują się niewykorzystane zasoby ropy naftowej i gazu. Zakłada się wykorzystanie tych złóż w najbliższym czasie. Lokalny dystrybutor ropy naftowej i gazu, dostarczający na lokalnym rynku te paliwa po atrakcyjnych cenach byłby dużą zachętą dla inwestorów zewnętrznych. Jednocześnie wykorzystanie tych złóż przyczyniłoby się do powstania nowych miejsc pracy. Po zakończeniu odwiertów i opracowaniu wyników należy przede wszystkim zbudować koncepcję wykorzystania złóż ropy naftowej i gazu.

Oczekiwane efekty: powstawanie nowych miejsc pracy, wzrost dochodów mieszkańców gminy, wzrost dochodów własnych gminy.

Beneficjenci: ogół mieszkańców gminy, inwestorzy miejscowi i spoza gminy.

Okres realizacji lata: 2002 – 2015.

Zadania:

2.5.1. Wypracowanie koncepcji wykorzystania złóż ropy naftowej i gazu.

2.5.2. Budowa kopalni ropy naftowej i gazu.

2.5.1. Wypracowanie koncepcji wykorzystania złóż ropy naftowej i gazu		
Podmiot odpowiedzialny	Zarząd Miejski w Międzychodzie we współpracy z Zakładem Górnictwa Naftowego i Gazownictwa.	
Zasoby	z gminy	obsługa organizacyjna, pracownicy Urzędu Miejskiego
	spoza gminy	środki finansowe, doradztwo, promocja
Finanse	szacunkowa wartość	brak danych
	udział budżetu gminy	trudno określić
	źródła	budżet gminy – w miarę posiadanych środków, fundusze prywatne
Okres realizacji: lata	po zakończeniu i opracowaniu wyników odwiertów poszukiwawczych	

2.5.2. Budowa kopalni ropy naftowej i gazu		
Podmiot odpowiedzialny	prywatni inwestorzy	
Zasoby	z gminy	zmiany w planie zagospodarowania przestrzennego, pomoc organizacyjna
	spoza gminy	środki finansowe, technologie, inwestorzy
Finanse	szacunkowa wartość	brak danych
	udział budżetu gminy	nie przewiduje się
	źródła	fundusze inwestorów, kredyty bankowe
Okres realizacji: lata	od 2003 – 2015	

2.6. Cel operacyjny 6:**Wsparcie dla małych i średnich przedsiębiorstw**

Uzasadnienie: liderzy gminy określając główne problemy gminy wskazali zarówno: rosnące bezrobocie i brak nowych miejsc pracy zwłaszcza dla młodych osób jak i brak inwestorów – konieczność stworzenia warunków zachęcających zewnętrznych inwestorów. W ocenie liderów nie są wykorzystane możliwości prowadzenia działalności gospodarczej na terenach przyległych do drogi Poznań – Szczecin. Ocenia się, że na tym terenie powinny rozwijać się usługi ukierunkowane na obsługę ruchu kołowego. Dlatego należy stworzyć sprzyjające warunki do powstawania małych i średnich zakładów usługowych (usługi gastronomiczne, hotelarskie, warsztaty naprawcze, handel wyrobami regionalnymi i pamiątkarskimi itp.). Małe, najczęściej rodzinne przedsiębiorstwa cechują się dużą elastycznością produkcji – mogą szybko dostosować produkcję lub usługi do potrzeb rynku. Dlatego sektor małej przedsiębiorczości powinien stać się podstawowym sektorem pozarolniczej działalności gospodarczej w gminie.

Przewidywany rozwój działalności turystycznej spowoduje wzrost zainteresowania wyrobami regionalnymi i pamiątkarskimi. Firmom podejmującym produkcję wysokiej jakości wyrobów regionalnych wykorzystujących w nazwie symbole gminy (herb, nazwy miejscowości) będzie udzielana szczególna pomoc.

Oczekiwane efekty: powstawanie nowych miejsc pracy, wzrost dochodów mieszkańców gminy, wzrost dochodów własnych gminy.

Beneficjenci: ogół mieszkańców gminy, inwestorzy miejscowi i spoza gminy.

Okres realizacji lata: 2002 – 2015.

Zadania:

- 2.6.1. System zachęt dla inwestorów.
- 2.6.2. Tworzenie małych i średnich przedsiębiorstw.

2.6.1. System zachęt dla inwestorów

Podmiot odpowiedzialny		Zarząd Miejski w Międzychodzie
Zasoby	z gminy	obsługa organizacyjna, Międzychodzki Ośrodek Przedsiębiorczości
	spoza gminy	doradztwo
Finanse	szacunkowa wartość	trudno określić
	udział budżetu gminy	100 %
	źródła	budżet gminy – w miarę posiadanych środków finansowych
Okres realizacji: lata		2002 – 2015

2.6.2 Tworzenie małych i średnich przedsiębiorstw

Podmiot odpowiedzialny		prywatni inwestorzy we współpracy z Międzychodzkiem Ośrodkiem Przedsiębiorczości
Zasoby	z gminy	pomoc organizacyjna, promocja i marketing
	spoza gminy	środki finansowe
Finanse	szacunkowa wartość	według indywidualnych biznesplanów
	udział budżetu gminy	nie przewiduje się
	źródła	fundusze prywatne, kredyty, środki pomocowe UE
Okres realizacji: lata		2002 permanentnie do 2015

2.7. Cel operacyjny 7:**Promocja i marketing miasta i gminy**

Uzasadnienie: pełne zrealizowanie celu strategicznego „Wykreowanie międzychodzkiej strefy gospodarczej, wzmocnienie zdolności rozwojowych lokalnych przedsiębiorstw” zależy będzie między innymi od zorganizowania sprawnego marketingu miasta i gminy Międzychód głównie na terenie Wielkopolski, ale także w kraju i za granicą. W celu pozyskania nowych inwestorów gospodarczych, nabywców mieszkań i domów, turystów oraz potencjalnych nabywców wyrobów produkowanych na terenie gminy, konieczne jest kształtowanie pozytywnego wizerunku gminy poza jej granicami. Należy popularyzować wśród jak największej grupy klientów walory historyczne, przyrodnicze, krajobrazowe Międzychodu i okolicy. Marketing gminy będzie prowadzony przez Ośrodek Przedsiębiorczości. W marketingu gminy będą wykorzystane różne formy: marketing bezpośredni, promocja w mediach, udział w wystawach, konkursach, aktywna strona internetowa gminy. W działalności marketingowej ważną rolę odegra podwójna promocja: producentów wyrobów i miejsca produkcji – gminy. Do wizualnej promocji gminy wykorzysta się szczególnie tereny przyległe do drogi nr 24.

Oczekiwane efekty: rozkwit działalności gospodarczej, powstawania nowych miejsc pracy, wzrost dochodów mieszkańców gminy, wzrost dochodów budżetu gminy.

Beneficjenci: podmioty gospodarcze, społeczeństwo gminy, społeczeństwo województwa wielkopolskiego.

Okres realizacji lata: 2002 – 2015.

Zadania:

- 2.7.1. Wydawnictwa promocyjne o gminie.
- 2.7.2. Promocja internetowa gminy.
- 2.7.3. Udział Gminy w promocji gmin Wielkopolskich.
- 2.7.4. Wizualna promocja gminy (tablice informacyjne).
- 2.7.5. Wykorzystanie współpracy z miastami partnerskimi do promocji gminy w kraju i za granicą.

2.7.1. Wydawnictwa promocyjne o gminie

Podmiot odpowiedzialny	Zarząd Miejski w Międzychodzie, Międzychodzki Ośrodek Przedsiębiorczości	
Zasoby	z gminy	obsługa organizacyjna, środki finansowe
	spoza gminy	środki finansowe
Finanse	szacunkowa wartość	brak danych
	udział budżetu gminy	do 20 %
	źródła	budżet gminy – w miarę posiadanych środków, fundusze prywatne, dotacje
Okres realizacji: lata	2002 permanentnie do 2015	

2.7.2. Promocja internetowa gminy

Podmiot odpowiedzialny	Zarząd Miejski w Międzychodzie, Międzychodzki Ośrodek Przedsiębiorczości	
Zasoby	z gminy	obsługa organizacyjna, środki finansowe, wykonawstwo
	spoza gminy	nie przewiduje się
Finanse	szacunkowa wartość	brak danych
	udział budżetu gminy	w ramach bieżących zadań
	źródła	budżet gminy – w miarę posiadanych środków finansowych
Okres realizacji: lata	2002 permanentnie do 2015	

2.7.3. Udział Gminy w promocji gmin Wielkopolskich

Podmiot odpowiedzialny	Zarząd Miejski w Międzychodzie we współpracy ze Starostwem Powiatowym i Urzędem Marszałkowskim	
Zasoby	z gminy	obsługa organizacyjna, środki finansowe, materiały reklamowe
	spoza gminy	środki finansowe, doradztwo, promocja i marketing
Finanse	szacunkowa wartość	brak danych
	udział budżetu gminy	trudno określić
	źródła	budżet gminy – w miarę posiadanych środków, fundusze prywatne, budżet powiatu, budżet województwa
Okres realizacji: lata	2002 permanentnie do 2015	

2.7.4. Wizualna promocja gminy (tablice informacyjne)

Podmiot odpowiedzialny		Zarząd Miejski w Międzychodzie we współpracy z Międzychodzkiem Ośrodkiem Przedsiębiorczości
Zasoby	z gminy	obsługa organizacyjna, środki finansowe.
	spoza gminy	środki finansowe, doradztwo,.
Finanse	szacunkowa wartość	brak danych
	udział budżetu gminy	do 50 %
	źródła	budżet gminy – w miarę posiadanych środków, fundusze prywatne
Okres realizacji: lata		2002 permanentnie do 2015

2.7.5. Wykorzystanie współpracy z miastami partnerskimi do promocji gminy w kraju i za granicą

Podmiot odpowiedzialny		Zarząd Miejski w Międzychodzie we współpracy z Międzychodzkiem Ośrodkiem Przedsiębiorczości
Zasoby	z gminy	obsługa organizacyjna, środki finansowe.
	spoza gminy	środki finansowe, promocja i marketing.
Finanse	szacunkowa wartość	brak danych
	udział budżetu gminy	trudno określić
	źródła	budżet gminy, fundusze prywatne, fundusze pomocowe UE
Okres realizacji: lata		2002 permanentnie do 2015

3. Cel strategiczny nr 3:

Wzrost poziomu usług społecznych

Uzasadnienie

Pełne osiągnięcie celu nadrzędnego „*wysoka jakość życia społeczeństwa gminy Międzychód*” będzie możliwe przez wypełnienie treścią zapisu właśnie celu strategicznego nr 3.

Spółeczeństwo zdrowe, wysportowane, o wysokim poziomie oświaty oraz czujące się bezpiecznie w swoim miejscu zamieszkania jest zdolne do tworzenia coraz lepszych warunków życia. Liderzy w dyskusjach podczas kolejnych sesji wskazywali na konieczność utrzymania wysokiego poziomu oświaty. Podkreślano potrzebę doposażenia szkół w nowoczesne środki dydaktyczne i rozbudowę systemu komputerowego w szkołach.

Wskazywali także na potrzebę podniesienia jakości nauczania języków obcych. Zwracano uwagę na celowość rozwoju fizycznego dzieci i młodzieży. Stąd występuje konieczność budowy sal gimnastycznych. Wielowiekowa historia Ziemi Międzychodzkiej powoduje, że w wielu miejscowościach są pamiątki i miejsca zdarzeń historycznych, o które należy zadbać w sposób szczególnie, taki aby przekazać je w stanie nie zmienionym potomnym. Świadomość własnej historii to utożsamianie się z własną „Małą Ojczyzną”.

Duża odległość od ośrodków wielkomiejskich wywołuje potrzebę organizowania różnych imprez kulturalnych; duża rola w tym zakresie przypada Gminnemu Ośrodkowi Kultury.

Ważną społecznie usługą jest zapewnienie pełnego dostępu do usług medycznych. Na szczególną uwagę zasługuje hasło „Gmina bezpieczna”. Jest to ważne zarówno dla mieszkańców jak również dla potencjalnych inwestorów zamierzających lokować tutaj swój kapitał. Wysoki poziom usług społecznych stanie się dodatkowym atutem powodującym wzrost zainteresowania gminą Międzychód zarówno wśród turystów jak i ludzi chcących się tutaj osiedlić.

Cele operacyjne:

1. **Rozbudowa bazy dydaktycznej szkół.**
2. **Rozwój aktywności kulturalnej społeczności.**
3. **Rozbudowa bazy sportowej.**
4. **Poprawa stanu bezpieczeństwa publicznego**

Okres realizacji lata: 2002 – 2015.

Odpowiedzialny: Rada Miejska Międzychodu.

PLAN REALIZACJI CELU STRATEGICZNEGO nr 3.**3.1. Cel operacyjny 1:****Rozbudowa bazy dydaktycznej szkół**

Uzasadnienie: wysoki poziom edukacji jest podstawowym warunkiem osiągnięcia rozwoju społeczeństwa. Wykształcenie, zarówno ogólne jak i zawodowe wsparte znajomością języków obcych i umiejętnością posługiwania się komputerem, należy do podstawowych czynników decydujących o sukcesie ekonomicznym w gospodarce rynkowej. Nauka w szkołach lepiej wyposażonych w środki dydaktyczne i z lepiej przygotowaną kadrą dydaktyczną daje uczącej się młodzieży większe szanse na zdobycie wiedzy przydatnej do kontynuowania nauki w szkołach ponadpodstawowych. Problem ten dotyczy zwłaszcza nauki języków obcych i umiejętności posługiwania się komputerem. Dobrze przygotowana młodzież kończąca gimnazjum ma łatwiejszy start ubieganiu się o miejsca w szkołach średnich. Gmina mająca duży odsetek ludzi z wyższym wykształceniem ma duże szanse na dynamiczny rozwój.

Oczekiwane efekty: wysoki poziom nauczania dzieci i młodzieży, racjonalne wykorzystanie środków finansowych przeznaczonych na oświatę.

Beneficjenci: dzieci i młodzież z terenu gminy.

Okres realizacji lata: 2002 – 2012.

Zadania:

- 3.1.1. Zorganizowanie szkoły muzycznej i szkoły języków obcych.
- 3.1.2. Zabezpieczenie samodzielnej bazy lokalowej dla Gimnazjum nr 2.
- 3.1.3. Poprawa poziomu wyposażenia szkół w środki dydaktyczne.
- 3.1.4. Zorganizowanie pracowni komputerowych w szkołach.

3.1.1. Zorganizowanie szkoły muzycznej i szkoły języków obcych		
Podmiot odpowiedzialny	inwestorzy prywatni	
Zasoby	z gminy	środki finansowe, obsługa organizacyjna, baza lokalowa
	spoza gminy	środki finansowe
Finanse	szacunkowa wartość	brak danych
	udział budżetu gminy	do 15 %
	źródła	pozabudżetowe, środki prywatne
Okres realizacji: lata	2002 – 2008	

3.1.2. Zabezpieczenie samodzielnej bazy lokalowej dla Gimnazjum nr 2		
Podmiot odpowiedzialny	Zarząd Miejski w Międzychodzie	
Zasoby	z gminy	środki finansowe, obsługa organizacyjna, wykonawstwo
	spoza gminy	środki finansowe
Finanse	szacunkowa wartość	brak danych
	udział budżetu gminy	do 30 %
	źródła	budżet gminy – w miarę posiadanych środków, dotacje celowe
Okres realizacji: lata	2003 – 2004	

3.1.3. Poprawa poziomu wyposażenia szkół w środki dydaktyczne		
Podmiot odpowiedzialny	Zarząd Miejski w Międzychodzie, dyrektorzy szkół	
Zasoby	z gminy	środki finansowe, obsługa organizacyjna
	spoza gminy	środki finansowe
Finanse	szacunkowa wartość	brak danych
	udział budżetu gminy	do 50 %
	źródła	budżet gminy – w miarę posiadanych środków, dotacje , fundusze prywatne
Okres realizacji: lata	2002 -2015	

3.1.4. Zorganizowanie pracowni komputerowych w szkołach		
Podmiot odpowiedzialny	Zarząd Miejski w Międzychodzie, dyrektorzy szkół	
Zasoby	z gminy	środki finansowe, obsługa organizacyjna
	spoza gminy	środki finansowe
Finanse	szacunkowa wartość	brak danych
	udział budżetu gminy	do 30 %
	źródła	budżet gminy – w miarę posiadanych środków, dotacje , fundusze prywatne
Okres realizacji: lata	2003 – 2005	

3.2. Cel operacyjny 2:

Rozwój aktywności kulturalnej społeczności

Uzasadnienie: dla zwiększenia zainteresowania i dostępności mieszkańców gminy do kultury planuje się organizowanie różnych imprez kulturalnych. Szczególną rolę będą odgrywać w tym zakresie imprezy masowe, przyczyniające się do integracji społeczeństwa gminy. Będzie rozwijana działalność Biblioteki Publicznej. Wspierane będą działania chórów, a

także kół gospodyń wiejskich. Na terenie gminy znajdują się liczne obiekty zabytkowe, które nie są powszechnie znane. Wykorzystanie ich istnienia w sposób szczególny wpłynie na rozwój

i promocję folkloru Ziemi Międzychodzkiej.

Uczestnictwo w masowych i grupowych formach kultury silnie kształtuje poczucie identyfikacji z własnym środowiskiem, rozbudza potrzeby dalszego uczestnictwa w życiu kulturalnym. Jednocześnie bogatsza oferta kulturalna gminy zwiększy atrakcyjność turystyczną gminy co w znacznym stopniu może poprawić sytuację gospodarczą w gminie. Wizytówką gminy Międzychód są między innymi jeziora. Atrakcyjność położenia, czyste wody jezior i strumieni, wspaniałe obszary leśne z pewnością są silną stroną tego regionu. To usytuowanie pretenduje gminę jako organizatora masowej imprezy o tytule i charakterze podkreślającym walory lokalne. Impreza promująca region, np. dla wędkarzy i rybaków ma szansę stać się jedną z głośniejszych imprez krajowych.

Oczekiwane efekty: rozwój intelektualny społeczeństwa, zachowane dziedzictwo i kultura ludowa, wzbogacenie oferty turystycznej gminy.

Beneficjenci: społeczność gminy i powiatu międzychodzkiego, turyści.

Okres realizacji lata: 2002 – 2015.

Zadania:

- 3.2.1. Ożywienie życia kulturalnego w gminie – szkolenie dla animatorów.
- 3.2.2. Zorganizowanie kina.
- 3.2.3. Zorganizowanie „Kongresu Międzychodzian” – ponadgminnej imprezy lobbystycznej.
- 3.2.4. Zorganizowanie dorocznej imprezy o nazwie i charakterze podkreślającym tradycje i walory gminy.
- 3.2.5. Reaktywowanie festiwalu orkiestr dętych.
- 3.2.6. Budowa świetlic wiejskich.

3.2.1. Ożywienie życia kulturalnego w gminie – szkolenie dla animatorów

Podmiot odpowiedzialny	Zarząd Miejski w Międzychodzie	
Zasoby	z gminy	organizacja szkoleń, środki finansowe
	spoza gminy	środki finansowe, kadra nauczająca, doradztwo
Finanse	szacunkowa wartość	trudno określić
	udział budżetu gminy	do 80 %
	źródła	budżet gminy – w miarę posiadanych środków, fundusze prywatne, dotacje celowe
Okres realizacji: lata	2003	

3.2.2. Zorganizowanie kina

Podmiot odpowiedzialny	Zarząd Miejski w Międzychodzie, Ośrodek Kultury, prywatny inwestor	
Zasoby	z gminy	baza lokalowa, pomoc organizacyjna
	spoza gminy	środki finansowe
Finanse	szacunkowa wartość	brak danych
	udział budżetu gminy	w ramach bieżących zadań budżetu gminy
	źródła	fundusze prywatne
Okres realizacji: lata	2002 – 2005	

3.2.3. Zorganizowanie „Kongresu Międzychodzian” – ponadgminnej imprezy lobbystycznej

Podmiot odpowiedzialny	Zarząd Miejski w Międzychodzie we współpracy z Zarządem Powiatu	
Zasoby	z gminy	pomoc organizacyjna, środki finansowe, baza lokalowa
	spoza gminy	środki finansowe, doradztwo
Finanse	szacunkowa wartość	brak danych
	udział budżetu gminy	do 50 %
	źródła	budżet gminy – w miarę posiadanych środków, budżet powiatu, fundusze prywatne
Okres realizacji: lata	od 2003 cyklicznie co 5 lat	

3.2.4. Zorganizowanie dorocznej imprezy o nazwie i charakterze podkreślającym tradycje i walory gminy

Podmiot odpowiedzialny		Zarząd Miejski w Międzychodzie we współpracy z Zarządem Powiatu i gminami sąsiednimi
Zasoby	z gminy	obsługa organizacyjna, środki finansowe
	spoza gminy	środki finansowe
Finanse	szacunkowa wartość	ok. 10 tys. zł rocznie
	udział budżetu gminy	do 50 %
	źródła	budżet gminy – w miarę posiadanych środków, budżet powiatu, fundusze prywatne
Okres realizacji: lata		od 2002 corocznie

3.2.5. Reaktywowanie festiwalu orkiestr dętych

Podmiot odpowiedzialny		Zarząd Miejski w Międzychodzie we współpracy z Ośrodkiem Kultury
Zasoby	z gminy	pomoc organizacyjna, środki finansowe
	spoza gminy	środki finansowe
Finanse	szacunkowa wartość	brak danych
	udział budżetu gminy	do 50 %
	źródła	budżet gminy – w miarę posiadanych środków, budżet powiatu, fundusze prywatne
Okres realizacji: lata		2002 – 2003

3.2.6. Budowa świetlic wiejskich

Podmiot odpowiedzialny		Zarząd Miejski w Międzychodzie
Zasoby	z gminy	obsługa organizacyjna, środki finansowe
	spoza gminy	środki finansowe
Finanse	szacunkowa wartość	brak danych
	udział budżetu gminy	trudno określić
	źródła	budżet gminy – w miarę posiadanych środków,
Okres realizacji: lata		2003 – 2015

3.3. Cel operacyjny 3:

Rozbudowa bazy sportowej

Uzasadnienie: w trakcie prac nad strategią gminy liderzy wskazali problem „niewystarczający poziom zaspokajania potrzeb społeczeństwa w zakresie bazy sportowej”. W słabych stronach gminy wskazano zaś na *brak małych sal gimnastycznych przy szkołach podstawowych*.

Problem malejącej sprawności fizycznej społeczeństwa, zwłaszcza wśród dzieci i młodzieży narasta z każdym rokiem. Dlatego by zachęcić społeczeństwo do aktywnego wypoczynku planuje się rozbudowę bazy sportowej, w tym między innymi krytej pływalni. Baza ta powinna być także wykorzystywana jako atut wypoczynku dla osób przyjezdnych do gminy. Rozbudowana hala sportowa, czy nowoczesne sale gimnastyczne przy szkołach mogą również służyć działalności kulturalnej. W mniejszych miejscowościach sale gimnastyczne są zazwyczaj miejscem spotkań czy zabaw.

Oczekiwane efekty: poprawa warunków życia mieszkańców, zwiększenie sprawności fizycznej mieszkańców, zwłaszcza dzieci i młodzieży.

Beneficjenci: *mieszkańcy gminy, turyści.*

Okres realizacji lata: 2002 – 2010.

Zadania:

- 3.3.1. Budowa krytej pływalni.
- 3.3.2. Budowa sali gimnastycznej w Łowyniu.
- 3.3.3. Budowa boisk wiejskich.
- 3.3.4. Rozbudowa otwartych obiektów sportowych i zaplecza hotelowo – gastronomicznego przy nowej hali sportowej.
- 3.3.5. Budowa bazy do uprawiania sportów wodnych.

3.3.1. Budowa krytej pływalni

Podmiot odpowiedzialny	Zarząd Miejski w Międzychodzie we współpracy z prywatnym inwestorem	
Zasoby	z gminy	środki finansowe, teren, obsługa organizacyjna
	spoza gminy	projekt, środki finansowe
Finanse	szacunkowa wartość	brak danych
	udział budżetu gminy	do 20 %
	źródła	fundusze prywatne, budżet gminy – w miarę posiadanych środków, dotacje celowe
Okres realizacji: lata	2005 – 2010	

3.3.2. Budowa sali gimnastycznej w Łowyniu

Podmiot odpowiedzialny		Zarząd Miejski w Międzychodzie
Zasoby	z gminy	obsługa organizacyjna, środki finansowe, teren, wykonawstwo
	spoza gminy	projekt, środki finansowe
Finanse	szacunkowa wartość	brak danych
	udział budżetu gminy	do 20 %
	źródła	budżet gminy – w miarę posiadanych środków, dotacje celowe, fundusze prywatne
Okres realizacji: lata		2003 – 2010

3.3.3. Budowa boisk wiejskich

Podmiot odpowiedzialny		Zarząd Miejski w Międzychodzie
Zasoby	z gminy	pomoc organizacyjna, środki finansowe, teren
	spoza gminy	projekt, środki finansowe, wykonawstwo
Finanse	szacunkowa wartość	brak danych
	udział budżetu gminy	do 30 %
	źródła	budżet gminy – w miarę posiadanych środków, dotacje celowe, fundusze prywatne
Okres realizacji: lata		2003 – 2010

3.3.4. Rozbudowa otwartych obiektów sportowych i zaplecza hotelowo – gastronomicznego przy nowej hali sportowej

Podmiot odpowiedzialny		prywatni inwestorzy
Zasoby	z gminy	pomoc organizacyjna, tereny
	spoza gminy	środki finansowe, wykonawstwo
Finanse	szacunkowa wartość	brak danych
	udział budżetu gminy	nie przewiduje się
	źródła	fundusze prywatne, kredyty
Okres realizacji: lata		2003 – 2010

3.3.5. Budowa bazy do uprawiania sportów wodnych

Podmiot odpowiedzialny		prywatni inwestorzy
Zasoby	z gminy	pomoc organizacyjna, tereny
	spoza gminy	środki finansowe, wykonawstwo
Finanse	szacunkowa wartość	trudno oszacować
	udział budżetu gminy	nie przewiduje się
	źródła	fundusze prywatne, dotacje celowe, kredyty
Okres realizacji: lata		2003 – 2010

3.4. Cel operacyjny 4:**Poprawa stanu bezpieczeństwa publicznego**

Uzasadnienie: w ostatnich latach wzrasta liczba kradzieży i rozbojów, obserwuje się wzrost występowania różnych innych zjawisk patologii społecznej. Władze gminy poprzez pracę Zespołu ds. Bezpieczeństwa i Porządku Publicznego będą systematycznie monitorować sytuację w zakresie bezpieczeństwa publicznego na terenie gminy. Będzie systematycznie doskonalona praca straży miejskiej. Przewiduje się różne formy działań, mające na celu zwiększenie udziału społeczeństwa w zapobieganiu i zwalczaniu zjawisk zagrażających bezpieczeństwu publicznemu.

W ocenie mieszkańców gminy na brak poczucia bezpieczeństwa ma również wpływ niewystarczająca opieka medyczna. Dotyczy to zwłaszcza ratownictwa medycznego. Dlatego planuje się zorganizowanie zespołu ratownictwa medycznego przy ZOZ.

Oczekiwane efekty: zapewnienie poczucia bezpieczeństwa osobistego mieszkańcom i osobom przebywającym czasowo na terenie gminy, spadek liczby kradzieży i rozbojów.

Beneficjenci: wszyscy mieszkańcy i osoby czasowo przebywające w gminie.

Okres realizacji lata: 2002 – 2015.

Zadania:

- 3.4.1. Monitorowanie stanu bezpieczeństwa publicznego.
- 3.4.2. Zapewnienie Policji dobrej bazy lokalowej.
- 3.4.3. Doskonalenie działalności Straży Miejskiej.
- 3.4.4. Rozbudowa istniejącej bazy transportu na potrzeby ratownictwa medycznego.
- 3.4.5. Rozbudowa bazy lokalowej i modernizacja sprzętu straży pożarnej.

3.4.1. Monitorowanie stanu bezpieczeństwa publicznego

Podmiot odpowiedzialny		Zarząd Miejski w Międzychodzie we współpracy z Policją i Starostwem Powiatowym
Zasoby	z gminy	pomoc organizacyjna, Staż Miejska
	spoza gminy	środki finansowe, wykonawstwo
Finanse	szacunkowa wartość	brak danych
	udział budżetu gminy	w ramach bieżących zadań Urzędu Gminy
	źródła	budżet gminy – w miarę posiadanych środków, budżet Powiatu
Okres realizacji: lata		2002 – 2015

3.4.2. Zapewnienie Policji dobrej bazy lokalowej

Podmiot odpowiedzialny		Zarząd Powiatu w Międzychodzie we współpracy z Komendą Powiatową Policji
Zasoby	z gminy	pomoc organizacyjna, baza lokalowa
	spoza gminy	środki finansowe
Finanse	szacunkowa wartość	brak danych
	udział budżetu gminy	nie przewiduje się
	źródła	budżet powiatu, budżet Policji, dotacje
Okres realizacji: lata		2002 – 2004

3.4.3. Doskonalenie działalności Straży Miejskiej

Podmiot odpowiedzialny		Zarząd Miejski w Międzychodzie
Zasoby	z gminy	środki finansowe, Straż Miejska
	spoza gminy	środki finansowe, programy szkoleniowe
Finanse	szacunkowa wartość	brak danych
	udział budżetu gminy	100 %
	źródła	budżet gminy – w miarę posiadanych środków, dotacje celowe
Okres realizacji: lata		2002 – 2010

3.4.4. Rozbudowa istniejącej bazy transportu na potrzeby ratownictwa medycznego

Podmiot odpowiedzialny		Zarząd Powiatu w Międzychodzie, ZOZ w Międzychodzie
Zasoby	z gminy	pomoc organizacyjna
	spoza gminy	środki finansowe, wykonawstwo
Finanse	szacunkowa wartość	brak danych
	udział budżetu gminy	nie przewiduje się
	źródła	budżet powiatu, środki finansowe ZOZ, dotacje
Okres realizacji: lata		2002 – 2003

3.4.5. Rozbudowa bazy lokalowej i modernizacja sprzętu straży pożarnej

Podmiot odpowiedzialny		Państwowa Straż Pożarna, Zarząd Powiatu w Międzychodzie, OSP
Zasoby	z gminy	pomoc organizacyjna, istniejąca baza lokalowa
	spoza gminy	środki finansowe
Finanse	szacunkowa wartość	brak danych
	udział budżetu gminy	nie przewiduje się
	źródła	budżet powiatu, dotacje, środki finansowe straży pożarnej
Okres realizacji: lata		2004 – 2008

4. Cel strategiczny nr 4:

Miasto i gmina obszarem zrównoważonego rozwoju

Uzasadnienie

Do mocnych stron gminy zalicza się stosunkowo bogate środowisko przyrodnicze. Znajdują się tutaj obszary chronione: w dolinie Kamionki obszar chronionego krajobrazu należący do Pszczewskiego Parku Krajobrazowego, położony na półwyspie Jezioro Koleńskie Rezerwat Kolno Międzychodzkie obejmujący 14,8 ha. Na terenie gminy znajdują się także 52 jeziora. Są to cenne zasoby, które należy objąć dalszą ochroną, umożliwiając jednocześnie rozwój gospodarczy gminy.

Dlatego w strategii rozwoju gminy przyjęto zasadę zrównoważonego rozwoju. Rozwój zrównoważony oznacza dążenie do:

- zachowania możliwości odtwarzania zasobów naturalnych,
- racjonalnego użytkowania zasobów nieodnawialnych i zastępowania ich substytutami,
- ograniczania uciążliwości dla środowiska i nie przekraczania granic wyznaczonych jego odpornością,
- zachowanie różnorodności biologicznej,
- zapewnienia obywatelom bezpieczeństwa ekologicznego,
- zachowanie dziedzictwa kulturowego,
- tworzenia podmiotom gospodarczym warunków do uczciwej konkurencji w dostępie do ograniczonych zasobów i możliwości odprowadzania zanieczyszczeń (art. 5 Konstytucji RP).

Wyraz dążenia w strategii do przestrzegania zrównoważonego rozwoju stanowią przede wszystkim zadania w celu strategicznym nr 1. Ponadto w trosce o ochronę środowiska naturalnego planuje się między innymi opracowanie i wdrożenie programu edukacji ekologicznej społeczności gminy, stałe monitorowanie stanu środowiska, zalesienie gleb nieużytkowanych i niższych klas bonitacji. Planowane działania gminy w zakresie ochrony środowiska są zbieżne z programem ochrony środowiska w strategii rozwoju województwa wielkopolskiego.

Cele operacyjne:

1. Program ochrony środowiska.
2. Ochrona zasobów przyrody.
3. Pielęgnacja dziedzictwa kulturowego.

Okres realizacji lata: 2002 – 2015.

Odpowiedzialny: Rada Miejska Międzychodu i Zarząd Miejski w Międzychodzie.

PLAN REALIZACJI CELU STRATEGICZNEGO nr 4.

4.1. Cel operacyjny 1:

--

Program ochrony środowiska w gminie Międzychód

Uzasadnienie: w związku z przepisami „Prawa środowiska” Zarząd Miejski w Międzychodzie zobowiązany jest do opracowania gminnego programu ochrony środowiska. Celem programu będzie stworzenie warunków niezbędnych do realizacji ochrony środowiska. Program ten będzie można sporządzić po wcześniejszym wprowadzeniu programu ochrony środowiska w powiecie międzychodzkiem.

Oczekiwane efekty: zachowanie zasobów środowiska przyrodniczego.

Beneficjenci: samorząd gminy i społeczeństwo województwa wielkopolskiego.

Okres realizacji lata: 2002 – 2004.

Zadania:

- 4.1.1. Opracowanie projektu programu aktywnej ochrony środowiska.

4.1.1. Opracowanie projektu programu aktywnej ochrony środowiska

Podmiot odpowiedzialny		Zarząd Miejski w Międzychodzie
Zasoby	z gminy	środki finansowe, wykonawstwo
	spoza gminy	doradztwo
Finanse	szacunkowa wartość	trudno określić
	udział budżetu gminy	w ramach bieżących zadań budżetu gminy
	źródła	budżet gminy – w miarę posiadanych środków, dotacje celowe
Okres realizacji: lata		2002 – 2004

4.2. Cel operacyjny 2:

Ochrona zasobów przyrody

Uzasadnienie: podstawowym warunkiem ochrony środowiska naturalnego jest systematyczne monitorowanie stanu tego środowiska oraz ochrona cennych obiektów przyrodniczych. Dla zwiększenia skuteczności działań proekologicznych zapewniających ekorozwój gminy należy opracować i realizować specjalny plan działania gminy. Ponadto w celu jak najlepszego zachowania zasobów przyrodniczych gminy przewiduje się utworzenie nowych obszarów chronionych. Dużą rolę w zakresie ochrony środowiska będzie odgrywała edukacja ekologiczna społeczeństwa a zwłaszcza dzieci i młodzieży.

Oczekiwane efekty: zachowanie zasobów środowiska przyrodniczego, zachowanie wiejskiego krajobrazu gminy.

Beneficjenci: samorząd gminy i społeczeństwo województwa wielkopolskiego.

Okres realizacji lata: 2002 – 2015.

Zadania:

- 4.2.1. Inwentaryzacja terenów i obiektów o wysokich walorach środowiska naturalnego.
- 4.2.2. Organizowanie konkursów ekologicznych.

4.2.1. Inwentaryzacja terenów i obiektów o wysokich walorach środowiska naturalnego		
Podmiot odpowiedzialny	Zarząd Miejski w Międzychodzie, Wojewódzki Konserwator Przyrody	
Zasoby	z gminy	pomoc organizacyjna, środki finansowe
	spoza gminy	środki finansowe, wykonawstwo
Finanse	szacunkowa wartość	ok. 50 000 zł
	udział budżetu gminy	do 10 %
	źródła	budżet woj. wielkopolskiego, fundusze ochrony środowiska, fundusze pomocowe UE, budżet gminy – w miarę posiadanych środków
Okres realizacji: lata	2002 – 2015	

4.2.2. Organizowanie konkursów ekologicznych

Podmiot odpowiedzialny	Zarząd Miejski w Międzychodzie,	
Zasoby	z gminy	środki finansowe , obsługa organizacyjna
	spoza gminy	środki finansowe, sponsorzy
Finanse	szacunkowa wartość	ok. 10 tys. zł
	udział budżetu gminy	do 50 %
	źródła	budżet gminy – w miarę posiadanych środków, fundusze prywatne
Okres realizacji: lata	2002 – 2015	

4.3. Cel operacyjny 3:**Pielęgnacja dziedzictwa kulturowego**

Uzasadnienie: *Na terenie miasta i gminy Międzychód znajduje się wiele wsi, nazwy których dowodzą, że są to wsie polski – wielkopolskie. Wpisane są one w naszą historię od średniowiecza. Ich wielowiekowa historia niezbiecie wskazuje, że na terenie miasta i gminy Międzychód żyli Polacy – Wielkopolanie, którzy od wieków borykali się z problemem germanizacji. W wielu miejscowościach znajdują się cenne zabytki kultury, które z jednej strony wymagają programu ochrony, zaś z drugiej wymagają promocji i rozpowszechnienia wiedzy o nich. W celu zachowania zabytków i pamiątek z przeszłości władze gminy będą wspierać działania organizacji i osób, związane z ochroną zabytków i pielęgnowaniem kultury ludowej*

Oczekiwane efekty: *spopularyzowanie wartości kulturalnych gminy, zachowanie pamiątek i miejsc związanych z historią regionu.*

Beneficjenci: *ogół społeczeństwa gminy, Polacy, turyści.*

Okres realizacji lata: 2002 – 2015.

Zadania:

- 4.3.1. Opracowywanie informacji o zabytkach historycznych.
- 4.3.2. Wyznaczenie szlaków historycznych i oznaczenie miejsc zabytkowych.
- 4.3.3. Pielęgnowanie pamiątek i miejsc historycznych.
- 4.3.4. Zachowanie cmentarza parafialnego.
- 4.3.5. Konserwacja starówki w Międzychodzie.

4.3.1. Opracowywanie informacji o zabytkach historycznych

Podmiot odpowiedzialny	Zarząd Miejski w Międzychodzie we współpracy z Konserwatorem Zabytków
------------------------	---

Zasoby	z gminy	środki finansowe, obsługa organizacyjna
	spoza gminy	dokumentacja, eksperci, zasoby Muzeum Archeologicznego w Poznaniu
Finanse	szacunkowa wartość	brak danych
	udział budżetu gminy	do 80 %
	źródła	budżet gminy – w miarę posiadanych środków, fundusze prywatne, dotacje
Okres realizacji: lata		2002 – 2015

4.3.2. Wyznaczenie szlaków historycznych i oznaczenie miejsc zabytkowych

Podmiot odpowiedzialny		Zarząd Miejski w Międzychodzie we współpracy ze Starostwem Powiatowym
Zasoby	z gminy	koncepcja, środki finansowe, wykonawstwo
	spoza gminy	środki finansowe, doradztwo
Finanse	szacunkowa wartość	brak danych
	udział budżetu gminy	do 50 %
	źródła	budżet gminy – w miarę posiadanych środków, fundusze prywatne, dotacje budżetowe
Okres realizacji: lata		2002 – 2005

4.3.3. Pielęgnowanie pamiątek i miejsc historycznych

Podmiot odpowiedzialny		Zarząd Miejski w Międzychodzie
Zasoby	z gminy	środki finansowe, obsługa organizacyjna
	spoza gminy	środki finansowe, doradztwo
Finanse	szacunkowa wartość	20 tys. zł rocznie
	udział budżetu gminy	do 50 %
	źródła	budżet gminy – w miarę posiadanych środków, dotacje
Okres realizacji: lata		2002 – 2015

4.3.4. Zachowanie cmentarza parafialnego		
Podmiot odpowiedzialny		Parafia Międzychodzka we współpracy z Zarządem Miejskim Międzychodu i Konserwatorem Zabytków
Zasoby	z gminy	środki finansowe, obsługa organizacyjna
	spoza gminy	środki finansowe, doradztwo
Finanse	szacunkowa wartość	brak danych
	udział budżetu gminy	do 15 %
	źródła	fundusze prywatne, budżet gminy – w miarę posiadanych środków, dotacje
Okres realizacji: lata		2002 – 2015

4.3.5. Konserwacja Starówki w Międzychodzie		
Podmiot odpowiedzialny		Zarząd Miejski w Międzychodzie, prywatni inwestorzy
Zasoby	z gminy	środki finansowe, obsługa organizacyjna
	spoza gminy	środki finansowe, wykonawstwo, konsultacje
Finanse	szacunkowa wartość	brak danych
	udział budżetu gminy	trudno określić
	źródła	fundusze prywatne, budżet gminy – w miarę posiadanych środków, dotacje
Okres realizacji: lata		2002 – 2015

3.4. Materiały i opracowania wykorzystane w strategii

Przy opracowaniu syntetycznej charakterystyki gminy Międzychód wykorzystano: dane statystyczne publikowane przez GUS, WUS w Poznaniu oraz dane statystyczne gromadzone przez Urząd Miasta i Gminy w Międzychodzie. Korzystano z informacji zawartych

w następujących opracowaniach:

1. Strategia Rozwoju Województwa Wielkopolskiego – Sejmik Województwa Wielkopolskiego 2000 r.
2. Strategia rozwoju rolnictwa i obszarów wiejskich w Wielkopolsce – Sejmik Województwa Wielkopolskiego 2000 r.
3. Ważniejsze dane o powiatach i gminach województwa wielkopolskiego Urząd Statystyczny Poznań 2000 r.

4. Międzychód dzieje, gospodarka, kultura - praca pod red. J. Osieglowskiego – Międzychodzkie Towarzystwo Kulturalne – 1981 r.
5. Raport o stanie środowiska w Wielkopolsce w latach 1997 – 1998 r. – praca zbiorowa, Wojewódzki Inspektorat Ochrony Środowiska w Poznaniu 1999 r.
6. Pojezierze Międzychodzko – Sierakowskie – Włodzimierz Łęcki – Wydawnictwo WBP – Poznań 1995 r.
7. Słownik Krajoznawczy Wielkopolski – praca pod red. W. Łęckiego
8. Wojewódzka Strategia Rozwoju Pomocy Społecznej – Regionalny Ośrodek Polityki Społecznej marzec 2001 r.
9. Powiat Międzychodzki – „Promocja Polska” 2001 r.
10. Zasobność i zanieczyszczenie gleb Wielkopolski stan na rok 2000 – Wojewódzki Inspektorat Ochrony Środowiska w Poznaniu – 2000 r.
11. Wielkopolska gospodarka- Wydawnictwo Promocja s.c.– 2001 r.
12. Waloryzacja rolniczej przestrzeni produkcyjnej Polski według gmin – praca pod kierunkiem Tadeusza Witka, IUNG 1993 r.
13. Informator Międzychodu – Eureka – 1999 r.

Podsumowanie

Z

espół autorów niniejszego opracowania wyraża nadzieję i jest przekonany, że społeczność gminy będzie identyfikować się z powyższą Strategią i liczy na osiągnięcie zamierzonych w Strategii celów i urzeczywistnienia zawartej w niej wizji rozwoju gminy.

Powodem takiego przekonania jest zarówno poinformowanie społeczności o przeprowadzonym procesie planowania rozwoju, a także czynne uczestnictwo jej przedstawicieli w: określaniu silnych i słabych stron oraz szans i zagrożeń, w jej rozwoju, identyfikowaniu priorytetowych problemów i zadań.

Strategia otworzy nowy okres w działalności władz lokalnych i w życiu społeczności gminy. Zarządzanie gminą realizowane będzie poprzez cele. Konieczne będą systemowe działania zmierzające do osiągnięcia poszczególnych celów strategicznych.

Do najważniejszych i najtrudniejszych prac dla osób odpowiedzialnych za zrealizowanie poszczególnych zadań należeć będzie poszukiwanie zewnętrznych środków finansowych. Jednocześnie duże znaczenie dla skuteczności Strategii będą miały działania

o charakterze edukacyjnym. Chodzi tu szczególnie o pobudzenie i rozwinięcie przedsiębiorczości i samorządności mieszkańców gminy.

W następnych latach należy prowadzić monitoring realizacji Strategii – przegląd zaawansowania celów i zadań zawartych w Strategii. Jeżeli zajdą takie potrzeby liderzy gminni powinni dokonywać korekt i zmian w Strategii, zwłaszcza w jej planie operacyjnym.

3.3. Plan operacyjny do 2015 roku.

Projekt planu operacyjnego został uzgodniony na trzeciej sesji projektowej oraz skonsultowany z odpowiednimi komisjami Rady Miejskiej Międzychodu.

Dla każdego celu strategicznego ustalono:

- uzasadnienie planowanych przedsięwzięć (celów i zadań),
- cele operacyjne i zadania w ramach celów operacyjnych, jakie powinny być zrealizowane, aby osiągnąć dany cel strategiczny,
- oczekiwane efekty i beneficjentów celów operacyjnych,
- podmioty odpowiedzialne za zrealizowanie poszczególnych zadań,
- niezbędne zasoby do realizacji zadań,
- źródła finansowania zadań,
- okres realizacji celów operacyjnych i zadań.

Zaplanowana wartość poszczególnych zadań jest szacunkiem dokonany przez liderów. Rzeczywiste koszty zadań finansowanych ze środków publicznych ustala instytucje i osoby odpowiedzialne za ich zrealizowanie na podstawie odpowiednich kosztorysów oraz stosując procedury przewidziane w ustawie o zamówieniach publicznych. Część zadań zostanie wykonana bez zdobywania dodatkowych środków finansowych, na przykład przez pracowników jednostek organizacyjnych Urzędu Miejskiego w Międzychodzie w ramach ich obowiązków służbowych. Niektóre z zadań będą finansowane poprzez prywatnych inwestorów.

Plan operacyjny ma charakter otwarty tzn. zawiera zbiór zadań, w którym, jeżeli zajdzie taka potrzeba, będą dokonywane niezbędne zmiany. Zmiany te mogą wynikać z nowych potrzeb samorządu gminy lub nowej sytuacji finansowej gminy.

Przyjęcie poszczególnych zadań, ujętych w planie operacyjnym strategii, do realizacji w danym roku budżetowym będzie poprzedzone uchwałą Rady Miejskiej Międzychodu.

1. Cel strategiczny nr 1:

Modernizacja i rozbudowa zasobów infrastruktury technicznej

Uzasadnienie

W ocenie przedstawicieli społeczeństwa miasta i gminy Międzychód najistotniejszym problemem w gminie są „*znaczne braki w zakresie infrastruktury technicznej – rozbudowa infrastruktury technicznej*”, a w tym:

- brak uzbrojonych terenów pod inwestycje,
- brak obwodnicy Międzychodu, zły stan nawierzchni dróg,
- brak sieci gazowej w miejscowościach wiejskich,
- konieczności uzbrojenia zamieszkałych terenów w instalacje wodno – kanalizacyjną,
- zbyt mała ilość połączeń komunikacyjnych drogowych i kolejowych.

Pełne uzbrojenie terenów gminy w poszczególne elementy infrastruktury technicznej podniesie ich konkurencyjność na rynku inwestycji gospodarczych. Przewiduje się, że dobrze przygotowane tereny pod aktywizację gospodarczą zachęcą inwestorów zewnętrznych do budowy nowych zakładów pracy w gminie Międzychód. Uzbrojenie nowych terenów pod budownictwo mieszkaniowe w podstawowe urządzenia infrastruktury technicznej stworzy odpowiednie warunki do ożywienia budownictwa mieszkaniowego.

Kompleksowe uzbrojenie terenów da korzystniejsze warunki gospodarowania zwłaszcza dla małych i średnich przedsiębiorstw.

Do bardzo ważnych zadań związanych z infrastrukturą techniczną w gminie liderzy gminy zaliczają usprawnienie systemu komunikacyjnego. Społeczeństwo gminy zgłasza pilną potrzebę rozwoju komunikacji publicznej. Na drogach powiatowych i gminnych należy przeprowadzić remonty nawierzchni.

Realizacja niniejszego celu jest także wyrazem dążenia do zaspokojenia potrzeb mieszkańców i poprawy poziomu życia całego społeczeństwa gminy. Rozbudowa sieci kanalizacyjnej oraz rozbudowa istniejących oczyszczalni ścieków zapewni skuteczną ochronę zasobów środowiska naturalnego.

Planowane przedsięwzięcia inwestycyjne w ramach niniejszego celu są zgodne z programem operacyjnym SAPARD – działaniem 3 „Rozwój i poprawa infrastruktury obszarów wiejskich”. Działania te uznawane są za podstawowy czynnik rozwoju gospodarczego i społecznego obszarów wiejskich. Cel ten jest także zgodny ze „Strategią rozwoju województwa wielkopolskiego”. W uzasadnieniu niniejszego celu szczególne znaczenie ma następująca przesłanka strategii rozwoju województwa wielkopolskiego: „usługi infrastruktury powinny być odpowiednio dostępne w sensie przestrzennym, tzn. nie mogą być traktowane nigdzie na obszarze województwa jako tzw. dobro rzadkie”.

Cele operacyjne:

9. Wydzielenie i uzbrojenie terenów pod inwestycje.

10. Stworzenie sprawnego systemu gospodarki odpadami.

11. Porządkowanie gospodarki ściekami.

12. Modernizacja i budowa dróg.

13. Gazyfikacja wsi.

14. Zwodociągowanie wsi.

15. Projekt założeń do planu zaopatrzenia w ciepło, energię elektryczną i paliwo gazowe na terenie gminy Międzychód.

16. Poprawa łączności środkami komunikacji drogowej i kolejowej.

Okres realizacji lata: 2002 – 2015.

Odpowiedzialny: Rada Miejska Międzychodu i Zarząd Miejski w Międzychodzie.

PLAN REALIZACJI CELU STRATEGICZNEGO nr 1.

1.1. Cel operacyjny 1:

Wydzielenie i uzbrojenie terenów pod inwestycje

Uzasadnienie: dla potencjalnych inwestorów bardzo ważną zachętą jest zapewnienie im wolnych terenów przeznaczonych pod działalność gospodarczą wokół miasta oraz w innych miejscach o atrakcyjnej lokalizacji. Planuje się przeznaczyć na ten cel obszary: w rejonie Gorzynia wzdłuż drogi nr 24, Międzychodu w kierunku na Muchocin oraz w okolicach Dziecielinia i Bielska. Ważne także jest rozbudowywanie już istniejącej strefy gospodarczej w Łowyniu. Wskazaniem jest, aby tereny w mieście i jego okolicach zarezerwować dla zakładów nieuciążliwych z sektora drobnej wytwórczości i usług. Natomiast tereny położone poza terenem miasta można udostępnić dla dużych zakładów przemysłowych, firm magazynowych i handlowych.

Oczekiwane efekty: wzrost zainteresowania inwestorów zewnętrznymi lokatą funduszy na terenie gminy, zwiększenie liczby miejsc pracy, rozwój budownictwa mieszkaniowego, wzrost dochodów gminy.

Beneficjenci: ogół społeczności gminy, inwestorzy.

Okres realizacji lata: 2002 – 2015.

Zadania:

- 1.1.1. Przygotowanie uzbrojonych terenów umożliwiających powstanie strefy gospodarczej w Gorzynie wzdłuż drogi nr 24.
- 1.1.2. Wyznaczenie i uzbrojenie terenów pod usługi, produkcję nieuciążliwą oraz budownictwo mieszkaniowe w Dziecielinie oraz Bielsku.
- 1.1.5. Wydzielenie terenów dla strefy przemysłowej pomiędzy Międzychodem i Muchocinem.

1.1.6. Rozbudowa strefy gospodarczej w Łowyniu.

1.1.1. Przygotowanie uzbrojonych terenów umożliwiających powstanie strefy gospodarczej w Gorzynie wzdłuż drogi nr 24

Podmiot odpowiedzialny	Zarząd Miejski w Międzychodzie we współpracy z właścicielami terenów	
Zasoby	z gminy	organizacja, zabezpieczenie podstawowej infrastruktury technicznej, zapewnienie promocji
	spoza gminy	środki finansowe
Finanse	szacunkowa wartość	brak danych
	udział budżetu gminy	trudno określić
	źródła	fundusze prywatne, budżet gminy – w ramach bieżących zadań, w miarę posiadanych środków finansowych, fundusze pomocowe
Okres realizacji: lata	2003 – 2015	

1.1.2. Wyznaczenie i uzbrojenie terenów pod usługi, produkcję nieuciążliwą oraz budownictwo mieszkaniowe w Dziecielinie oraz Bielsku .

Podmiot odpowiedzialny	Zarząd Miejski w Międzychodzie we współpracy z właścicielami terenów	
Zasoby	z gminy	organizacja, zabezpieczenie podstawowej infrastruktury technicznej, zapewnienie promocji
	spoza gminy	środki finansowe
Finanse	szacunkowa wartość	brak danych
	udział budżetu gminy	trudno określić
	źródła	budżet gminy – w miarę posiadanych środków finansowych, fundusze prywatne, fundusze pomocowe
Okres realizacji: lata	2002 – 2015	

1.1.3. Wydzielenie terenów dla strefy przemysłowej pomiędzy Międzychodem i Muchocinem

Podmiot odpowiedzialny		Zarząd Miejski w Międzychodzie we współpracy z właścicielami terenów
Zasoby	z gminy	organizacja, zabezpieczenie podstawowej infrastruktury technicznej, zapewnienie promocji
	spoza gminy	środki finansowe
Finanse	szacunkowa wartość	brak danych
	udział budżetu gminy	trudno określić
	źródła	budżet gminy – w miarę posiadanych środków finansowych, fundusze prywatne, środki pomocowe
Okres realizacji: lata		2003 – 2008

1.1.4. Rozbudowa strefy gospodarczej w Łowyniu

Podmiot odpowiedzialny		Zarząd Miejski w Międzychodzie we współpracy z właścicielami terenów
Zasoby	z gminy	organizacja, zabezpieczenie podstawowej infrastruktury technicznej, zapewnienie promocji
	spoza gminy	środki finansowe
Finanse	szacunkowa wartość	brak danych
	udział budżetu gminy	w ramach bieżących zadań
	źródła	fundusze prywatne, środki pomocowe
Okres realizacji: lata		2002 – 2015

1.2. Cel operacyjny 2:

--

Stworzenie sprawnego systemu gospodarki odpadami

Uzasadnienie: *według oceny społecznej słabymi stronami gminy są: nie wystarczająca ilość składowisk odpadów, brak segregacji odpadów w miejscu ich powstawania oraz niewłaściwa organizacja pracy istniejącego wysypiska. Dlatego stworzenie sprawnego systemu gospodarki odpadami zalicza się do priorytetowych zadań dla organów samorządu gminy. Tylko systemowe działania zapewnią równowagę ekologiczną. Planuje się utworzenie nowej jednostki gospodarczej, której zadaniem będzie racjonalna gospodarka odpadami komunalnymi oraz bezpieczna gospodarka odpadami niebezpiecznymi.*

Gmina Międzychód ma bogate środowisko naturalne oraz urozmaicony teren (jeziora, lasy), sprawia to, że gmina jest atrakcyjna dla rozwoju turystyki i agroturystyki. Aby te walory zachować, należy między innymi zadbać o sprawną gospodarkę odpadami stałymi.

Określane efekty: *aktywna ochrona środowiska, wykorzystanie gospodarcze odpadów, czysta gmina.*

Beneficjenci: *ogół mieszkańców gminy.*

Okres realizacji lata: 2002 – 2015.

Zadania:

1.2.4. Utworzenie Zakładu Utylizacji Odpadów.

1.2.5. Selektywna zbiórka odpadów.

1.2.6. Promocja czystości i estetyki gminy.

1.2.1. Utworzenie Zakładu Utylizacji Odpadów		
Podmiot odpowiedzialny	Zarząd Miejski w Międzychodzie	
Zasoby	z gminy	obsługa organizacyjna, dokumentacja, teren, siła robocza, środki finansowe
	spoza gminy	inwestorzy, środki finansowe
Finanse	szacunkowa wartość	15 mln zł
	udział budżetu gminy	do 40 %
	źródła	budżet gminy w miarę posiadanych środków finansowych, SAPARD, budżet państwa, inwestorzy, kredyt bankowy
Okres realizacji: lata	2002 – 2005	

1.2.2. Selektywna zbiórka odpadów		
Podmiot odpowiedzialny	Zarząd Miejski w Międzychodzie we współpracy z prywatnymi przedsiębiorstwami	
Zasoby	z gminy	pomoc organizacyjna, środki finansowe
	spoza gminy	wykonawstwo, środki finansowe
Finanse	szacunkowa wartość	brak danych
	udział budżetu gminy	w ramach bieżących zadań
	źródła	budżet gminy – w miarę posiadanych środków finansowych, fundusze prywatne
Okres realizacji: lata	2002 – 2015	

1.2.3. Promocja czystości i estetyki gminy		
Podmiot odpowiedzialny	Zarząd Miejski w Międzychodzie we współpracy z mieszkańcami gminy	
Zasoby	z gminy	obsługa organizacyjna, środki finansowe
	spoza gminy	promocja i marketing
Finanse	szacunkowa wartość	10 000 – 20 000 PLN rocznie
	udział budżetu gminy	do 20 %
	źródła	budżet gminy – w miarę posiadanych środków finansowych, fundusze prywatne
Okres realizacji: lata	2002 – 2015	

1.3. Cel operacyjny 3:

Porządkowanie gospodarki ściekami

Uzasadnienie: *brak kanalizacji na terenach wiejskich oraz kanalizacji na terenach przeznaczonych pod rozbudowę miasta należą do słabych stron gminy. Uporządkowanie gospodarki ściekowej jest przedsięwzięciem, które zapewni przede wszystkim aktywną ochronę środowiska naturalnego. Przyczyni się do polepszenia jakości wód w jeziorach i innych zbiornikach wodnych. Rozbudowa sieci kanalizacyjnej i budowa lokalnych oczyszczalni ścieków doprowadzi do sprawnego systemu oczyszczania ścieków ze wszystkich miejscowości gminy. Planuje się także budowę oczyszczalni przyzagrodowych na terenach o zabudowie rozproszonej.*

Oczekiwane efekty: *poprawa poziomu życia mieszkańców, aktywna ochrona środowiska naturalnego.*

Beneficjenci: *mieszkańcy gminy i gmin sąsiednich, podmioty gospodarcze i instytucje, społeczeństwo Wielkopolski.*

Okres realizacji lata: 2002 – 2015.

Zadania:

1.3.7. Budowa kanalizacji sanitarnej w miejscowościach Kamionna i Dziecielin.

- 1.3.8. Budowa kanalizacji sanitarnej w miejscowościach Gorzyń i Wielowieś.
 1.3.9. Budowa kanalizacji sanitarnej w miejscowości Radgoszcz.
 1.3.10. Budowa kanalizacji sanitarnej w pozostałych miejscowościach.
 1.3.11. Budowa oczyszczalni przyzagrodowych na terenach o zabudowie rozproszonej.
 1.3.12. Budowa systemu oczyszczania ścieków w południowej części gminy.

1.3.1. Budowa kanalizacji sanitarnej w miejscowościach Kamionna i Dziecielin		
Podmiot odpowiedzialny		Zarząd Miejski w Międzychodzie
Zasoby	z gminy	tereny pod urządzenia techniczne, obsługa techniczna, siła robocza, środki finansowe
	spoza gminy	środki finansowe, wykonawstwo
Finanse	szacunkowa wartość	brak danych
	udział budżetu gminy	do 40 %
	źródła	budżet gminy – w miarę posiadanych środków finansowych, środki prywatne, WFOŚiGW, środki pomocowe UE
Okres realizacji: lata		2002 - 2008

1.3.2. Budowa kanalizacji sanitarnej w miejscowościach Gorzyń i Wielowieś		
Podmiot odpowiedzialny		Zarząd Miejski w Międzychodzie
Zasoby	z gminy	tereny pod urządzenia techniczne, obsługa techniczna, siła robocza, środki finansowe
	spoza gminy	środki finansowe
Finanse	szacunkowa wartość	brak danych
	udział budżetu gminy	do 40 %
	źródła	budżet gminy – w miarę posiadanych środków finansowych, środki prywatne, WFOŚiGW, środki pomocowe UE
Okres realizacji: lata		2002 - 2015

1.3.3. Budowa kanalizacji sanitarnej w miejscowości Radgoszcz		
Podmiot odpowiedzialny		Zarząd Miejski w Międzychodzie
Zasoby	z gminy	tereny pod urządzenia techniczne, obsługa techniczna, siła robocza, środki finansowe
	spoza gminy	środki finansowe
Finanse	szacunkowa wartość	brak danych
	udział budżetu gminy	do 40 %
	źródła	budżet gminy – w miarę posiadanych środków finansowych, środki prywatne, WFOŚiGW, środki pomocowe UE
Okres realizacji: lata		2005 - 2015

1.3.4. Budowa kanalizacji sanitarnej w pozostałych miejscowościach		
Podmiot odpowiedzialny		Zarząd Miejski w Międzychodzie
Zasoby	z gminy	tereny pod urządzenia techniczne, obsługa techniczna, siła robocza, środki finansowe
	spoza gminy	środki finansowe
Finanse	szacunkowa wartość	brak danych
	udział budżetu gminy	trudno określić
	źródła	budżet gminy – w miarę posiadanych środków finansowych, środki prywatne, WFOŚiGW, środki pomocowe UE
Okres realizacji: lata		2005 - 2015

1.3.5. Budowa oczyszczalni przyzgodowych na terenach o zabudowie rozproszonej		
Podmiot odpowiedzialny		prywatni inwestorzy
Zasoby	z gminy	pomoc organizacyjna,
	spoza gminy	wykonawstwo
Finanse	szacunkowa wartość	około 10 000 PLN – jedna oczyszczalnia
	udział budżetu gminy	nie przewiduje się
	źródła	fundusze prywatne – środki pomocowe UE i ARiMR
Okres realizacji: lata		2002 – 2015

1.3.6. Budowa systemu oczyszczania ścieków w południowej części gminy		
Podmiot odpowiedzialny		Zarząd Miejski w Międzychodzie
Zasoby	z gminy	obsługa organizacyjna, środki finansowe
	spoza gminy	środki finansowe, wykonawstwo
Finanse	szacunkowa wartość	brak danych
	udział budżetu gminy	brak danych
	źródła	brak danych
Okres realizacji: lata		2008 – 2015

1.4. Cel operacyjny 4:

Modernizacja i budowa dróg

Uzasadnienie: na wszystkich drogach w gminie szybko wzrasta ruch kołowy. Miasto leży na zachodnim krańcu województwa wielkopolskiego, na skrzyżowaniu dróg wojewódzkich

nr 182 (Międzychód – Ujście) i nr 160 (Suchań – Miedzichowo), nawierzchnie których wymagają modernizacji. Konieczna jest również rozbudowa i modernizacja drogi krajowej nr 24 oraz wybudowanie obwodnicy Międzychodu. Zły stan dróg utrudnia dowóz dzieci do szkół, wydłuża czas przejazdów i powoduje duże zagrożenia dla życia i zdrowia uczestników ruchu drogowego. Modernizacja sieci drogowej jest bardzo ważnym czynnikiem wspierającym równomierny rozwój gospodarczy wszystkich miejscowości gminy.

Wykonanie zadań w zakresie modernizacji systemu drogowego w części dotyczącej drogi krajowej i dróg powiatowych nie należy do kompetencji władz gminy Międzychód. Jednak przedstawiciele Samorządu gminy, uczestniczący w pracach nad dokumentem strategii, problem rozbudowy systemu drogowego zaliczają do najważniejszych problemów tej gminy. Oczekują, że niżej wymienione zadania zostaną wykonane przez jednostki organizacyjne odpowiedzialne za poszczególne rodzaje dróg publicznych.

Oczekiwane efekty: poprawa jakości dróg, wzrost bezpieczeństwa na drogach, skrócenie czasu przejazdów, zmniejszenia hałasu i zanieczyszczenia powietrza, wzrost atrakcyjności gospodarczej gminy.

Beneficjenci: wszyscy użytkownicy dróg.

Okres realizacji lata: 2002 – 2015

Zadania:

- 1.4.6. Opracowanie studium komunikacyjnego.
- 1.4.7. Kontynuacja budowy drogi Wały Jana Kazimierza i drogi w kierunku Sierakowa.
- 1.4.8. Modernizacja istniejących dróg w mieście Międzychód.
- 1.4.9. Budowa i modernizacja dróg lokalnych.
- 1.4.10. Modernizacja i rozbudowa drogi krajowej nr 24 oraz wojewódzkiej nr 160 w kierunku Miedzichowa.

1.4.1. Opracowanie studium komunikacyjnego

Podmiot odpowiedzialny		Zarząd Miejski w Międzychodzie we współpracy ze Starostwem Powiatowym
Zasoby	z gminy	wykonawstwo, środki finansowe
	spoza gminy	doradztwo
Finanse	szacunkowa wartość	brak danych
	udział budżetu gminy	do 100 %
	źródła	budżet gminy – w miarę posiadanych środków finansowych
Okres realizacji: lata		2002 – 2003

1.4.2. Kontynuacja budowy drogi Wały Jana Kazimierza i drogi w kierunku Sierakowa

Podmiot odpowiedzialny		Zarząd Dróg Powiatowych we współpracy z Zarządem Miasta i Gminy Międzychód
Zasoby	z gminy	pomoc organizacyjna, wykonawstwo
	spoza gminy	środki finansowe, wykonawstwo
Finanse	szacunkowa wartość	brak danych
	udział budżetu gminy	do 10 %
	źródła	budżet powiatu, dotacje, budżet gminy – w miarę posiadanych środków finansowych
Okres realizacji: lata		2003 – 2010

1.4.3. Modernizacja istniejących dróg w mieście Międzychód.

Podmiot odpowiedzialny		Zarząd Miejski w Międzychodzie
Zasoby	z gminy	projekty, wykonawstwo, środki finansowe
	spoza gminy	technologie, środki finansowe
Finanse	szacunkowa wartość	brak danych
	udział budżetu gminy	do 50 %
	źródła	budżet gminy – w miarę posiadanych środków finansowych, dotacje, fundusze pomocowe
Okres realizacji: lata		2002 – 2006

1.4.4. Budowa i modernizacja dróg lokalnych

Podmiot odpowiedzialny		Zarząd Miejski w Międzychodzie
Zasoby	z gminy	projekty, wykonawstwo, środki finansowe
	spoza gminy	technologie, środki finansowe
Finanse	szacunkowa wartość	brak danych
	udział budżetu gminy	do 50 %
	źródła	budżet gminy – w miarę posiadanych środków finansowych, dotacje, fundusze pomocowe
Okres realizacji: lata		2002 – 2006

1.4.5. Modernizacja i rozbudowa drogi krajowej nr 24 oraz wojewódzkiej nr 160 w kierunku Miedzichowa

Podmiot odpowiedzialny		Zarząd Dróg Wojewódzkich w Poznaniu
Zasoby	z gminy	pomoc organizacyjna
	spoza gminy	środki finansowe, wykonawstwo

Finanse	szacunkowa wartość	brak danych
	udział budżetu gminy	nie przewiduje się
	źródła	trudno określić,
Okres realizacji: lata		2002 – 2015

1.5. Cel operacyjny 5:

Gazyfikacja wsi

Uzasadnienie: *Brak sieci gazowej na terenach wiejskich jest jednym z istotnych ograniczeń rozwoju gospodarczego tych terenów. Uzbrojenie wszystkich miejscowości gminy w sieć gazową spowoduje zmniejszenie zużycia węgla jako paliwa w lokalnych kotłowniach i w gospodarstwach domowych. Spowoduje także zmniejszenie poboru energii elektrycznej z przesyłanej sieci energetycznej. Nie bez znaczenia jest także dbałość o środowisko naturalne i możliwie wszechstronne eliminowanie zjawisk dla środowiska niekorzystnych.*

Jednocześnie swobodny dostęp do sieci gazowej spowoduje wzrost atrakcyjności gminy jako miejsca zamieszkania. Zachęci to także inwestorów zewnętrznych do tworzenia jednostek gospodarczych na terenie gminy.

Oczekiwane efekty: zaspokojenie potrzeb gospodarstw domowych i podmiotów gospodarczych, mniejsze zużycie węgla i energii elektrycznej, ekologiczne ogrzewanie mieszkań, poprawa jakości życia mieszkańców, wzrost konkurencyjności terenów gminy. Beneficjenci: ogół gospodarstw domowych, podmioty gospodarcze i inne organizacje w gminie.

Okres realizacji lata: 2002 – 2015.

Zadania:

- 1.5.5. Opracowanie projektu technicznego gazyfikacji gminy.
- 1.5.6. Gazyfikacja terenów wiejskich – budowa sieci Kamionna - Gorzyń.
- 1.5.7. Gazyfikacja Łowynia i okolic.
- 1.5.8. Rozbudowa sieci gazowej na pozostałych terenach gminy.

1.5.1. Opracowanie projektu technicznego gazyfikacji gminy		
Podmiot odpowiedzialny		Zarząd Miejski w Międzychodzie we współpracy z Wielkopolskim Zakładem Gazownictwa
Zasoby	z gminy	opracowana koncepcja gazyfikacji gminy, obsługa techniczna, środki finansowe
	spoza gminy	konsultacje, środki finansowe
Finanse	szacunkowa wartość	brak danych
	udział budżetu gminy	do 25 %
	źródła	Wielkopolski Zakład Gazownictwa, fundusze pomocowe, budżet gminy – w miarę posiadanych środków finansowych
Okres realizacji: lata		2002 – 2003

1.5.2. Gazyfikacja terenów wiejskich – budowa sieci Kamionna - Gorzyń

Podmiot odpowiedzialny		Zarząd Miejski w Międzychodzie we współpracy z Wielkopolskim Zakładem Gazownictwa
Zasoby	z gminy	obsługa techniczna, środki finansowe, robocizna, teren
	spoza gminy	częściowe wykonawstwo, środki finansowe, konsultacje, uzgodnienia prawne
Finanse	szacunkowa wartość	brak danych
	udział budżetu gminy	do 20 % (w tym również środki finansowe zainteresowanych odbiorców gazu)
	źródła	Wielkopolski Zakład Gazownictwa, fundusze pomocowe, prywatni inwestorzy, budżet gminy – w miarę posiadanych środków finansowych
Okres realizacji: lata		2002 – 2015

1.5.3. Gazyfikacja Łowynia i okolic

Podmiot odpowiedzialny		Zarząd Miejski w Międzychodzie we współpracy z Wielkopolskim Zakładem Gazownictwa
Zasoby	z gminy	obsługa techniczna, środki finansowe, robocizna, teren
	spoza gminy	częściowe wykonawstwo, środki finansowe, konsultacje, uzgodnienia prawne
Finanse	szacunkowa wartość	brak danych
	udział budżetu gminy	do 20 % (w tym również środki finansowe zainteresowanych odbiorców gazu)
	źródła	Wielkopolski Zakład Gazownictwa, fundusze pomocowe, prywatni inwestorzy, budżet gminy – w miarę posiadanych środków finansowych
Okres realizacji: lata		2002 – 2015

1.5.4. Rozbudowa sieci gazowej na pozostałych terenach gminy

Podmiot odpowiedzialny		Zarząd Miejski w Międzychodzie we współpracy z Wielkopolskim Zakładem Gazownictwa
Zasoby	z gminy	obsługa techniczna, środki finansowe, robocizna, teren
	spoza gminy	częściowe wykonawstwo, środki finansowe, konsultacje, uzgodnienia prawne
Finanse	szacunkowa wartość	brak danych
	udział budżetu gminy	do 20 % (w tym również środki finansowe zainteresowanych odbiorców gazu)
	źródła	Wielkopolski Zakład Gazownictwa, fundusze pomocowe, prywatni inwestorzy
Okres realizacji: lata		2002 – 2015

1.6. Cel operacyjny 6:

Zwodociągowanie wsi

Uzasadnienie: znaczna część miejscowości na terenie gminy nie posiada sieci wodociągowej. Zmniejsza to atrakcyjność gospodarczą terenów, jak również zniechęca potencjalnych nowych mieszkańców gminy. Część sieci wodociągowej jest zdekapitalizowana i wymaga wymiany. Spowoduje to mniejszą awaryjność urządzeń i w znaczący sposób poprawi jakość wody pitnej.

Należy również w ramach budowy czy rozbudowy przystosować sieć wodociągową do celów przeciwpożarowych czyli podłączyć hydranty.

Oczekiwane efekty: poprawa jakości wody pitnej, rozwój gospodarczy gminy.

Beneficjenci: ogół mieszkańców gminy, istniejące podmioty gospodarcze, przyszli inwestorzy.

Okres realizacji lata: 2002 – 2015.

Zadania:

- 1.6.6. Budowa sieci wodociągowej dla miejscowości Mokrzec, Zatom Nowy, Kaplin i Mierzyn.
- 1.6.7. Budowa sieci wodociągowej dla miejscowości Dormowo.
- 1.6.8. Budowa sieci wodociągowej dla miejscowości Krzyżkówko
- 1.6.9. Budowa sieci wodociągowej dla miejscowości Popowo
- 1.6.10. Modernizacja istniejącej sieci wodociągowej.

1.6.1. Budowa sieci wodociągowej dla miejscowości Mokrzec, Zatom Nowy, Kaplin

Podmiot odpowiedzialny		Zarząd Miejski w Międzychodzie
Zasoby	z gminy	obsługa techniczna, środki finansowe, robocizna, teren
	spoza gminy	częściowe wykonawstwo, środki finansowe, konsultacje, uzgodnienia prawne

Finanse	szacunkowa wartość	brak danych
	udział budżetu gminy	do 20 % (w tym również środki finansowe zainteresowanych odbiorców wody)
	źródła	fundusze pomocowe, prywatni inwestorzy, budżet gminy – w miarę posiadanych środków
Okres realizacji: lata		2002 – 2015

1.6.2. Budowa sieci wodociągowej dla miejscowości Dormowo,

Podmiot odpowiedzialny		Zarząd Miejski w Międzychodzie we współpracy z mieszkańcami
Zasoby	z gminy	obsługa techniczna, środki finansowe, robocizna, teren
	spoza gminy	częściowe wykonawstwo, środki finansowe
Finanse	szacunkowa wartość	brak danych
	udział budżetu gminy	do 20 % (w tym również środki finansowe zainteresowanych odbiorców wody)
	źródła	budżet gminy – w miarę posiadanych środków finansowych, środki pomocowe, fundusze prywatne
Okres realizacji: lata		2003 – 2010

1.6.3. Budowa sieci wodociągowej dla miejscowości Krzyżkówko

Podmiot odpowiedzialny		Zarząd Miejski w Międzychodzie we współpracy z mieszkańcami
Zasoby	z gminy	obsługa techniczna, środki finansowe, robocizna, teren
	spoza gminy	częściowe wykonawstwo, środki finansowe
Finanse	szacunkowa wartość	brak danych
	udział budżetu gminy	do 20 % (w tym również środki finansowe zainteresowanych odbiorców wody)
	źródła	budżet gminy – w miarę posiadanych środków finansowych, środki pomocowe, fundusze prywatne
Okres realizacji: lata		2003 – 2010

1.6.4. Budowa sieci wodociągowej dla miejscowości Popowo,

Podmiot odpowiedzialny	Zarząd Miejski w Międzychodzie we współpracy z mieszkańcami	
Zasoby	z gminy	obsługa techniczna, środki finansowe, robocizna, teren
	spoza gminy	częściowe wykonawstwo, środki finansowe
Finanse	szacunkowa wartość	brak danych
	udział budżetu gminy	do 20 % (w tym również środki finansowe zainteresowanych odbiorców wody)
	źródła	budżet gminy – w miarę posiadanych środków finansowych, środki pomocowe, fundusze prywatne
Okres realizacji: lata	2003 – 2010	

1.6.5. Modernizacja istniejącej sieci wodociągowej

Podmiot odpowiedzialny	Zarząd Miejski w Międzychodzie we współpracy z mieszkańcami	
Zasoby	z gminy	obsługa techniczna, środki finansowe, robocizna, teren
	spoza gminy	częściowe wykonawstwo, środki finansowe
Finanse	szacunkowa wartość	brak danych
	udział budżetu gminy	do 10 %
	źródła	budżet gminy – w miarę posiadanych środków finansowych, środki pomocowe, fundusze prywatne
Okres realizacji: lata	2002 – 2015	

1.7. Cel operacyjny 7:**Projekt założeń do planu zaopatrzenia w ciepło, energię elektryczną i paliwo gazowe na terenie gminy Międzychód**

Uzasadnienie: w związku z przepisami ustawy „Prawo energetyczne” Zarząd Miejski w Międzychodzie opracuje plan zaopatrzenia w ciepło, energię elektryczną i paliwo gazowe na terenie gminy oraz plan oświetlenia miejsc publicznych i dróg znajdujących się na terenie miasta i gminy.

Oczekiwane efekty: ułatwienia dojazdu dla mieszkańców gminy, rozwój turystyczny gminy, rozwój gospodarczy gminy.

Beneficjenci: ogół mieszkańców gminy, istniejące podmioty gospodarcze.

Okres realizacji lata: 2002 – 2004.

Zadania:

- 1.7.2. Opracowanie planu zaopatrzenia w ciepło, energię elektryczną i paliwo gazowe.

1.7.1. Opracowanie planu zaopatrzenia w ciepło, energię elektryczną i paliwo gazowe		
Podmiot odpowiedzialny	Zarząd Miejski w Międzychodzie we współpracy z przedsiębiorstwami energetycznymi	
Zasoby	z gminy	obsługa organizacyjna, środki finansowe
	spoza gminy	eksperti, doradztwo, środki finansowe
Finanse	szacunkowa wartość	brak danych
	udział budżetu gminy	do 50 %
	źródła	budżet gminy – w miarę posiadanych środków finansowych, fundusze przedsiębiorstw energetycznych
Okres realizacji: lata	2002 – 2004	

1.8. Cel operacyjny 8:

--

Poprawa łączności środkami komunikacji drogowej i kolejowej

Uzasadnienie: „zbyt mała ilość połączeń komunikacyjnych drogowych i kolejowych” została wskazana przez mieszkańców gminy jako jeden z głównych problemów gminy. Również w ocenie stanu gminy liderzy wskazali na zagrożenia związane z likwidacją linii kolejowej. Brak dobrej komunikacji stanowi również utrudnienie życia codziennego dla wielu mieszkańców gminy. Słaba i niewystarczająca komunikacja jest także czynnikiem zniechęcającym wielu niezmotoryzowanych turystów. Dlatego utrzymanie linii kolejowej oraz stworzenie komunikacji lokalnej niezależnej od państwowych przewoźników jest ważnym celem w rozwoju gminy i może w znacznym stopniu przyczynić się do osiągnięcia wielu z zaplanowanych celów.

Oczekiwane efekty: ułatwienia dojazdu dla mieszkańców gminy, rozwój turystyczny gminy, rozwój gospodarczy gminy.

Beneficjenci: ogół mieszkańców gminy, istniejące podmioty gospodarcze, turyści.

Okres realizacji lata: 2002 – 2015.

Zadania:

- 1.8.3. Utrzymanie i modernizacja linii PKP osobowo – towarowej i przywrócenie przewozów pasażerskich.
- 1.8.4. Stworzenie lokalnej komunikacji przewozów osobowych.

1.8.1. Utrzymanie i modernizacja linii PKP osobowo – towarowej i przywrócenie		
Podmiot odpowiedzialny		Zarząd Miejski w Międzychodzie, Starostwo Powiatowe w Międzychodzie we współpracy z PKP
Zasoby	z gminy	obsługa organizacyjna, środki finansowe
	spoza gminy	środki finansowe, projekty modernizacji, wykonawstwo
Finanse	szacunkowa wartość	brak danych
	udział budżetu gminy	w ramach bieżących zadań
	źródła	budżet powiatu, dotacje, fundusze pomocowe, fundusze PKP
Okres realizacji: lata		2002 – 2015

1.8.2. Stworzenie lokalnej komunikacji przewozów osobowych

Podmiot odpowiedzialny		Zarząd Miejski w Międzychodzie we współpracy z inwestorami
Zasoby	z gminy	przystanki autobusowe, pomoc organizacyjna
	spoza gminy	środki finansowe, inwestorzy
Finanse	szacunkowa wartość	brak danych
	udział budżetu gminy	brak danych
	źródła	fundusze prywatne, budżet gminy, dotacje celowe
Okres realizacji: lata		2002 – 2005

2. Cel strategiczny nr 2:

Wykreowanie międzychodzkiej strefy gospodarczej, wzmocnienie zdolności rozwojowych lokalnych przedsiębiorstw

Uzasadnienie

Osiągnięcie celu nadrzędnego strategii „wysoka jakość życia mieszkańców gminy” w dużym stopniu będzie zależać od aktywności gospodarczej lokalnych przedsiębiorców. Poprawa sytuacji ekonomicznej społeczeństwa będzie możliwa wówczas, gdy rozbudują się już istniejące przedsiębiorstwa oraz gdy powstaną nowe podmioty gospodarcze oparte na „zewnętrznych” zasobach finansowych. Gmina ma bardzo korzystne położenie pozwalające na wielobranżowy rozwój działalności gospodarczej. Przed teren gminy przechodzi droga krajowa nr 24 łącząca Poznań ze Szczecinem. W mieście krzyżują się dwie drogi wojewódzkie.

Nazwa „Międzychód” od wielu lat kojarzy się z wysokiej jakości przetworami warzywnymi, produkowanymi przez byłe Zakłady Owocowo – Warzywne. Zakłady te posiadały około stuletnią tradycję, a ich wyroby cieszyły się dużą popularnością wśród polskich konsumentów. Stąd też w programie rozwoju gospodarczego gminy działalność gospodarcza w zakresie przetwórstwa owocowo – warzywnego będzie traktowana jako dziedzina priorytetowa.

Na terenie gminy rolnictwo cechuje się wysoką wydajnością produkcji, zwłaszcza w zakresie uprawy owoców i warzyw. Dużym problemem związanym z produkcją ogrodnictw jest brak chłodni pozwalających na magazynowanie i przechowywanie owoców i warzyw.

Należy wypracować program działania samorządu gminy w zakresie wspierania przedsiębiorczości mieszkańców gminy oraz wprowadzić system zachęt dla inwestorów, zwłaszcza inwestorów spoza gminy. Poprawę atrakcyjności gospodarczej gminy, to znaczy zapewnienie konkurencyjnych w stosunku do innych gmin warunków do prowadzenia działalności gospodarczej osiągnie się między innymi poprzez wydzielenie i uzbrojenie terenów oraz nowoczesną infrastrukturę techniczną (cel strategiczny nr 1).

Turystyka i rekreacja jest obszarem działalności gospodarczej, który ma szczególnie korzystne warunki rozwoju w obrębie gminy Międzychód. Usługi turystyczne stanowią tutaj priorytetową gałąź działalności gospodarczej.

Nieodzownym warunkiem rozwoju gospodarczego gminy jest profesjonalny marketing gminy, a w tym jej promocja. Gmina atrakcyjna gospodarczo to gmina z dobrze rozwiniętą siecią dróg o dobrej nawierzchni, to sprawnie funkcjonujący urząd gminy i zakłady użyteczności publicznej, to również mieszkańcy gminy potrafiący sprostać oczekiwaniom nowych inwestorów.

Cele operacyjne:

- 8. Program poprawy warunków dla działalności gospodarczej.**
- 9. Reaktywacja i rozbudowa sektora przetwórstwa rolno - spożywczego.**
- 10. Rozwój usług w zakresie turystyki i rekreacji.**
- 11. Modernizacja rolnictwa.**
- 12. Wykorzystanie złóż ropy naftowej i gazu.**
- 13. Wsparcie dla małych i średnich przedsiębiorstw.**
- 14. Promocja i marketing miasta i gminy.**

Okres realizacji lata: 2002 – 2015.

Odpowiedzialny: Rada Miejska Międzychodu, Zarząd Miejski w Międzychodzie.

PLAN REALIZACJI CELU STRATEGICZNEGO nr 2.**2.1. Cel operacyjny 1:****Program poprawy warunków dla działalności gospodarczej**

Uzasadnienie: jednym z najważniejszych wyzwań stojących przed samorządem gminy jest stwarzanie korzystnych warunków dla trwałego i efektywnego generowania miejsc pracy – wpieranie różnych przedsięwzięć w wyniku których powstaną nowe miejsca pracy. W celu usystematyzowania działań samorządu gminy w tym zakresie zostanie wypracowany specjalny program wspierania przedsiębiorczości na terenie gminy Międzychód. Konieczne jest wypracowanie i wdrożenie jasnego systemu podatków i opłat lokalnych uwzględniającego ulgi dla podmiotów gospodarczych tworzących nowe miejsca pracy i produkujących wyroby z międzychodzką marką. W ramach tego programu planuje się utworzenie ośrodka wspierania przedsiębiorczości i promocji – Międzychodzkiego Ośrodka Przedsiębiorczości. W pierwszym okresie działania będzie to jednoosobowe stanowisko pracy. Zadaniem tego ośrodka będzie: pomoc inwestorom w znajdowaniu odpowiedniego terenu, pomoc w załatwianiu niezbędnych formalności prawnych, organizowanie współpracy pomiędzy podmiotami gospodarczymi, organizowanie kursów zawodowych, promocja gminy, pomoc w ubieganiu się o środki pomocowe oraz monitoring środków pomocowych, a także stałe monitorowanie rozwoju gospodarczego gminy.

Bardzo ważną rolę w rozwoju gospodarczym Międzychodu mogą odegrać organizacje samorządu gospodarczego integrujące przedsiębiorców i inspirujące lobbing na rzecz Ziemi Międzychodzkiej.

Oczekiwane efekty: powstawanie nowych miejsc pracy, wzrost dochodów mieszkańców gminy, wzrost dochodów własnych gminy.

Beneficjenci: ogół mieszkańców gminy, inwestorzy miejscowi i spoza gminy.

Okres realizacji lata: 2003 - 2005.

Zadania:

2.1.3. Wypracowanie programu wspierania przedsiębiorczości.

2.1.4. Utworzenie Międzychodzkiego Ośrodka Przedsiębiorczości.

2.1.1. Wypracowanie programu wspierania przedsiębiorczości

Podmiot odpowiedzialny		Zarząd Miejski w Międzychodzie we współpracy ze Starostwem Powiatowym i Powiatowym Urzędem Pracy
Zasoby	z gminy	obsługa organizacyjna,
	spoza gminy	środki finansowe, doradztwo
Finanse	szacunkowa wartość	15 tys. zł
	udział budżetu gminy	do 50 %
	źródła	budżet gminy, środki powiatu i województwa
Okres realizacji: lata		2003

2.1.2. Utworzenie Międzychodzkiego Ośrodka Przedsiębiorczości

Podmiot odpowiedzialny		Zarząd Miejski w Międzychodzie, we współpracy ze Starostwem Powiatowym i Powiatowym Urzędem Pracy
Zasoby	z gminy	obsługa organizacyjna, baza lokalowa, etat w Urzędzie Miejskim, środki finansowe
	spoza gminy	środki finansowe, doradztwo
Finanse	szacunkowa wartość	trudno określić
	udział budżetu gminy	do 50 %
	źródła	budżet gminy – w ramach bieżących zadań, w miarę posiadanych środków finansowych, środki powiatu i województwa
Okres realizacji: lata		2003 –2004

2.2. Cel operacyjny 2:**Reaktywacja i rozbudowa sektora przetwórstwa rolno - spożywczego**

Uzasadnienie: „Utrzymanie i rozwinięcie działalności w zakresie przetwórstwa owocowo – warzywnego” zostało uznane przez liderów gminy jako jeden z priorytetowych problemów gminy Międzychód. W ostatnich latach nastąpił regres tych branż przemysłu przetwórstwa rolno - spożywczego. Liderzy wskazują na problem zmniejszania się produkcji w zakładach przetwórstwa rolno – spożywczego i na związane z tym rosnące bezrobocie. Stąd potrzeba odbudowy tego sektora produkcji mającego istotne znaczenie dla rozwoju gminy.

Oczekiwane efekty: przyrost stanowisk pracy, usprawnienie zbytu płodów rolnych, wzrost dochodów rolniczych, wzrost zatrudnienia, wyższe dochody budżetu gminy.

Beneficjenci: podmioty gospodarcze sektora rolno – spożywczego, producenci rolni z terenu gminy i gmin ościennych oraz społeczeństwo dzięki tworzonym miejscom pracy.

Okres realizacji lata: 2002 – 2015.

Zadania:

- 2.2.5. Budowa ubojni.
- 2.2.6. Utworzenie nowego zakładu przetwórczego.
- 2.2.7. Budowa fabryki biopaliw (wykorzystanie lokalnych płodów rolnych).
- 2.2.8. Budowa chłodni.

2.2.1. Budowa ubojni

Podmiot odpowiedzialny		Inwestor zewnętrzny we współpracy z Zarządem Miejskim w Międzychodzie
Zasoby	z gminy	pomoc organizacyjna, zmiany z planie zagospodarowania przestrzennego
	spoza gminy	środki finansowe, technologie
Finanse	szacunkowa wartość	brak danych
	udział budżetu gminy	w ramach bieżących zadań
	źródła	fundusze prywatne, fundusze pomocowe
Okres realizacji: lata		2002 – 2010

2.2.2. Utworzenie nowego zakładu przetwórczego

Podmiot odpowiedzialny		inwestor zewnętrzny
Zasoby	z gminy	pomoc organizacyjna, system zachęt dla inwestorów, zmiany planu zagospodarowania przestrzennego
	spoza gminy	środki finansowe, dokumentacja techniczna, wykonawstwo, technologie, doradztwo
Finanse	szacunkowa wartość	brak danych
	udział budżetu gminy	nie przewiduje się
	źródła	środki własne inwestorów, kredyty, fundusze pomocowe
Okres realizacji: lata		2005 – 2015

2.2.3. Budowa fabryki biopaliw (wykorzystanie lokalnych płodów rolnych).

Podmiot odpowiedzialny		inwestor zewnętrzny
Zasoby	z gminy	pomoc organizacyjna, system zachęt dla inwestorów, zmiana planu zagospodarowania przestrzennego
	spoza gminy	środki finansowe, dokumentacja techniczna, wykonawstwo, technologie, doradztwo
Finanse	szacunkowa wartość	brak danych
	udział budżetu gminy	nie przewiduje się
	źródła	środki własne inwestorów, kredyty, fundusze pomocowe
Okres realizacji: lata		2004 – 2015

2.2.4. Budowa chłodni

Podmiot odpowiedzialny		inwestor zewnętrzny
Zasoby	z gminy	pomoc organizacyjna, system zachęt dla inwestorów, zmiany planu zagospodarowania przestrzennego
	spoza gminy	środki finansowe, dokumentacja techniczna, wykonawstwo, technologie, doradztwo
Finanse	szacunkowa wartość	brak danych
	udział budżetu gminy	nie przewiduje się
	źródła	środki własne inwestorów, kredyty, fundusze pomocowe
Okres realizacji: lata		2002 – 2006

2.3. Cel operacyjny 3:**Rozwój usług w zakresie turystyki i rekreacji**

Uzasadnienie: do mocnych stron gminy zalicza się bogate środowisko przyrodnicze. Teren gminy charakteryzuje się znacznym urozmaiceniem krajobrazu. Cały obszar gminy należy do zlewni Warty, która dzieli gminę na dwa różne obszary. Część prawobrzeżna charakteryzuje się znaczną ilością jezior rynnowych, ukrytych wśród lasów sosnowych. Część lewobrzeżna to wzgórze moreny czołowej (z najwyższym wzniesieniem – Królewska Góra k. Gorzycka). W południowej części gminy (dolina Kamionki) rozpościera się obszar chronionego krajobrazu należący do Pszczewskiego Parku Krajobrazowego. Drugim obszarem chronionym jest rezerwat Kolno Międzychodzkie obejmujący 14,8 ha powierzchni wielogatunkowego lasu liściastego o charakterze naturalnym. Są tutaj dobre warunki do uprawiania turystyki aktywnej (wędrowni, turystyka rowerowa, jeździectwo, sporty wodne). Na terenie gminy znajdują się także interesujące obiekty zabytkowe.

Zadaniem pierwszoplanowym jest opracowanie programu rozwoju różnych rodzajów turystyki z uwzględnieniem potencjału i szczególnych właściwości obszaru gminy. Bogate zasoby środowiska naturalnego stanowią nieocenioną bazę do rozwoju usług turystycznych oraz szeroko rozumianej aktywnej rekreacji. Planuje się rozbudowę istniejącej a niewystarczającej bazy turystycznej, rozbudowę szlaków turystycznych, ścieżek rowerowych, przygotowanie miejsc wypoczynku z jednoczesnym zachowaniem i poszanowaniem bogactw naturalnych. Rozwój turystyki musi być skorelowany z działaniami w zakresie budowy infrastruktury technicznej oraz uwzględniać zasady ochrony środowiska.

Cel ten jest zgodny z założeniami strategii rozwoju województwa wielkopolskiego w części dotyczącej turystyki. W strategii rozwoju województwa wielkopolskiego Pojezierze Międzychodzko – Sierakowskie zaliczane jest do dziesięciu atrakcyjnych obszarów z punktu widzenia walorów naturalnych. Zrealizowanie celu dotyczącego usług turystycznych zależeć będzie od sprawnej współpracy Zarządów wszystkich gminy powiatu międzychodzkiego.

Oczekiwane efekty: wzrost ruchu turystycznego i poprawa poziomu usług turystycznych, zwiększenie popytu na produkty wytwarzane na terenie gminy, wzrost dochodów mieszkańców gminy i dochodów własnych budżetu gminy.

Beneficjenci: turyści – głównie mieszkańcy aglomeracji poznańskiej, społeczność gminy Międzychód.

Okres realizacji lata: 2002 – 2015.

Zadania:

- 2.3.5. Opracowanie programu rozwoju turystycznego gminy.
- 2.3.6. Rozbudowa i modernizacja istniejącej bazy turystycznej.
- 2.3.7. Promocja ofert turystycznych gminy.
- 2.3.8. Zagospodarowanie turystyczne doliny Kamionki.

2.3.1. Opracowanie programu rozwoju turystycznego gminy

Podmiot odpowiedzialny		Zarząd Miejski w Międzychodzie we współpracy ze Starostwem Powiatowym i Urzędem Marszałkowskim
Zasoby	z gminy	wykonawstwo, środki finansowe
	spoza gminy	środki finansowe

Finanse	szacunkowa wartość	15 tys. zł
	udział budżetu gminy	do 100 %
	źródła	budżet gminy – w miarę posiadanych środków
Okres realizacji: lata		2002 – 2004

2.3.2. Rozbudowa i modernizacja istniejącej bazy turystycznej

Podmiot odpowiedzialny		prywatni inwestorzy
Zasoby	z gminy	pomoc organizacyjna, środki finansowe
	spoza gminy	wykonawstwo, środki finansowe
Finanse	szacunkowa wartość	brak danych
	udział budżetu gminy	pomoc w ramach bieżących zadań
	źródła	fundusze prywatne, kredyty, środki pomocowe UE
Okres realizacji: lata		2003 – 2015

2.3.3. Promocja ofert turystycznych gminy

Podmiot odpowiedzialny		Zarząd Miejski w Międzychodzie we Starostwie Powiatowym i Urzędem Marszałkowskim
Zasoby	z gminy	projekty, wykonawstwo, środki finansowe
	spoza gminy	środki finansowe, doradztwo
Finanse	szacunkowa wartość	brak danych
	udział budżetu gminy	do 50 %
	źródła	budżet gminy – w miarę posiadanych środków finansowych, budżet powiatu, dotacje, fundusze prywatne
Okres realizacji: lata		2002 – 2015

2.3.4. Zagospodarowanie turystyczne doliny Kamionki

Podmiot odpowiedzialny		Zarząd Miejski w Międzychodzie we współpracy z dyrekcją Pszczewskiego Parku Krajobrazowego, Nadleśnictwem i PTTK
Zasoby	z gminy	projekty, obsługa organizacyjna, wykonawstwo, środki finansowe
	spoza gminy	środki finansowe, doradztwo
Finanse	szacunkowa wartość	brak danych
	udział budżetu gminy	trudno określić
	źródła	budżet gminy – w miarę posiadanych środków, środki finansowe Parku, Nadleśnictwa i PTTK, fundusze prywatne, środki pomocowe
Okres realizacji: lata		2003 – 2015

2.4. Cel operacyjny 4:

Modernizacja rolnictwa

wzmocnienie zdolności rozwojowych lokalnych przedsiębiorstw.

Uzasadnienie: na terenie gminy Międzychód rolnictwo cechuje się wysoką wydajnością. Szczególnie wysokim poziomem technologii produkcji charakteryzują się: chów trzody chlewnej i uprawa owoców i warzyw. Jednak utrzymująca się od kilku lat niska opłacalność produkcji rolniczej spowodowała dekapitalizację gospodarstw rolnych. Konieczne są więc na dużą skalę przedsięwzięcia inwestycyjne mające na celu modernizację gospodarstw rolnych i przygotowanie ich do konkurencji na jednolitym rynku europejskim.

Zakłada się przede wszystkim następujące kierunki działania, mające na celu rozwój rolnictwa w gminie:

- powiększenie indywidualnych gospodarstw rolnych,
- modernizacja gospodarstw rolnych w celu dostosowania ich do konkurencji na jednolitym rynku europejskim,
- zmniejszanie kosztów produkcji i poprawę jakości produkcji poprzez tworzenie różnych organizacji producenckich (stowarzyszeń, spółdzielni, kółek rolniczych),
- upowszechnianie produkcji o dużej pracochłonności w małych gospodarstwach rolnych (warzywnictwo, szkółkarstwo, zielarstwo, ogrodnictwo ekologiczne itp.).

Oczekiwane efekty: wysoka jakość produktów rolniczych, usprawnienie zbytu płodów rolnych, poprawa sytuacji ekonomicznej w rodzinach rolniczych.

Beneficjenci: ludność rolnicza i konsumenci żywności, społeczeństwo gminy Międzychód .

Okres realizacji lata: 2002 – 2015.

Zadania:

2.4.6. Modernizacja technologii produkcji roślinnej i zwierzęcej.

2.4.7. Rozwój produkcji ogrodniczej.

2.4.8. Upowszechnianie rolnictwa ekologicznego.

2.4.9. Organizowanie grup producenckich.

2.4.10. Utworzenie systemu obrotu produktami rolnymi.

2.4.1. Modernizacja technologii produkcji roślinnej i zwierzęcej

Podmiot odpowiedzialny	producenci rolni	
Zasoby	z gminy	pomoc organizacyjna
	spoza gminy	środki finansowe, środki produkcji, siła robocza
Finanse	szacunkowa wartość	według indywidualnych biznes planów
	udział środków własnych rolników	powyżej 50 %
	źródła	fundusze prywatne, kredyty, SAPARD
Okres realizacji: lata	2002 – 2015	

2.4.2. Rozwój produkcji ogrodniczej

Podmiot odpowiedzialny	producenci rolni
------------------------	------------------

Zasoby	z gminy	pomoc organizacyjna
	spoza gminy	środki finansowe, środki produkcji, siła robocza
Finanse	szacunkowa wartość	według indywidualnych biznes planów
	udział środków własnych rolników	powyżej 50 %
	źródła	fundusze prywatne, kredyty, SAPARD
Okres realizacji: lata		2002 – 2015

2.4.3. Upowszechnianie rolnictwa ekologicznego		
Podmiot odpowiedzialny		producenci rolni we współpracy z odpowiednimi organizacjami
Zasoby	z gminy	pomoc organizacyjna
	spoza gminy	środki finansowe, środki produkcji, siła robocza
Finanse	szacunkowa wartość	według indywidualnych biznes planów
	udział środków własnych rolników	powyżej 50 %
	źródła	fundusze prywatne, dotacje, SAPARD
Okres realizacji: lata		2002 – 2015

2.4.4. Organizowanie grup producenckich		
Podmiot odpowiedzialny		Wielkopolska Izba Rolnicza, rolnicy
Zasoby	z gminy	baza lokalowa, pomoc organizacyjna
	spoza gminy	doradztwo, środki finansowe
Finanse	szacunkowa wartość	brak danych
	udział budżetu gminy	w ramach bieżących zadań
	źródła	fundusze prywatne, SAPARD, dotacje
Okres realizacji: lata		2002 – 2015

2.4.5. Utworzenie systemu obrotu produktami rolnymi		
Podmiot odpowiedzialny		producenci rolni we współpracy z odpowiednimi organizacjami – Wielkopolską Izbą Rolniczą, Wielkopolskim Ośrodkiem Doradztwa Rolniczego, ARiMR
Zasoby	z gminy	obsługa organizacyjna
	spoza gminy	środki finansowe, promocja i marketing, doradztwo. baza techniczna, surowce
Finanse	szacunkowa wartość	według biznes planu
	udział środków własnych rolników	trudno określić
	źródła	fundusze prywatne, dotacje, SAPARD
Okres realizacji: lata		2002 – 2015

2.5. Cel operacyjny 5:

--

Wykorzystanie złóż ropy naftowej i gazu

Uzasadnienie: na terenie gminy znajdują się niewykorzystane zasoby ropy naftowej i gazu. Zakłada się wykorzystanie tych złóż w najbliższym czasie. Lokalny dystrybutor ropy naftowej i gazu, dostarczający na lokalnym rynku te paliwa po atrakcyjnych cenach byłby dużą zachętą dla inwestorów zewnętrznych. Jednocześnie wykorzystanie tych złóż przyczyniłoby się do powstania nowych miejsc pracy. Po zakończeniu odwiertów i opracowaniu wyników należy przede wszystkim zbudować koncepcję wykorzystania złóż ropy naftowej i gazu.

Oczekiwane efekty: powstawanie nowych miejsc pracy, wzrost dochodów mieszkańców gminy, wzrost dochodów własnych gminy.

Beneficjenci: ogół mieszkańców gminy, inwestorzy miejscowi i spoza gminy.

Okres realizacji lata: 2002 – 2015.

Zadania:

2.5.3. Wypracowanie koncepcji wykorzystania złóż ropy naftowej i gazu.

2.5.4. Budowa kopalni ropy naftowej i gazu.

2.5.1. Wypracowanie koncepcji wykorzystania złóż ropy naftowej i gazu		
Podmiot odpowiedzialny	Zarząd Miejski w Międzychodzie we współpracy z Zakładem Górnictwa Naftowego i Gazownictwa.	
Zasoby	z gminy	obsługa organizacyjna, pracownicy Urzędu Miejskiego
	spoza gminy	środki finansowe, doradztwo, promocja
Finanse	szacunkowa wartość	brak danych
	udział budżetu gminy	trudno określić
	źródła	budżet gminy – w miarę posiadanych środków, fundusze prywatne
Okres realizacji: lata	po zakończeniu i opracowaniu wyników odwiertów poszukiwawczych	

2.5.2. Budowa kopalni ropy naftowej i gazu		
Podmiot odpowiedzialny	prywatni inwestorzy	
Zasoby	z gminy	zmiany w planie zagospodarowania przestrzennego, pomoc organizacyjna
	spoza gminy	środki finansowe, technologie, inwestorzy
Finanse	szacunkowa wartość	brak danych
	udział budżetu gminy	nie przewiduje się
	źródła	fundusze inwestorów, kredyty bankowe
Okres realizacji: lata	od 2003 – 2015	

2.6. Cel operacyjny 6:**Wsparcie dla małych i średnich przedsiębiorstw**

Uzasadnienie: liderzy gminy określając główne problemy gminy wskazali zarówno: rosnące bezrobocie i brak nowych miejsc pracy zwłaszcza dla młodych osób jak i brak inwestorów – konieczność stworzenia warunków zachęcających zewnętrznych inwestorów. W ocenie liderów nie są wykorzystane możliwości prowadzenia działalności gospodarczej na terenach przyległych do drogi Poznań – Szczecin. Ocenia się, że na tym terenie powinny rozwijać się usługi ukierunkowane na obsługę ruchu kołowego. Dlatego należy stworzyć sprzyjające warunki do powstawania małych i średnich zakładów usługowych (usługi gastronomiczne, hotelarskie, warsztaty naprawcze, handel wyrobami regionalnymi i pamiątkarskimi itp.). Małe, najczęściej rodzinne przedsiębiorstwa cechują się dużą elastycznością produkcji – mogą szybko dostosować produkcję lub usługi do potrzeb rynku. Dlatego sektor małej przedsiębiorczości powinien stać się podstawowym sektorem pozarolniczej działalności gospodarczej w gminie.

Przewidywany rozwój działalności turystycznej spowoduje wzrost zainteresowania wyrobami regionalnymi i pamiątkarskimi. Firmom podejmującym produkcję wysokiej jakości wyrobów regionalnych wykorzystujących w nazwie symbole gminy (herb, nazwy miejscowości) będzie udzielana szczególna pomoc.

Oczekiwane efekty: powstawanie nowych miejsc pracy, wzrost dochodów mieszkańców gminy, wzrost dochodów własnych gminy.

Beneficjenci: ogół mieszkańców gminy, inwestorzy miejscowi i spoza gminy.

Okres realizacji lata: 2002 – 2015.

Zadania:

- 2.6.3. System zachęt dla inwestorów.
- 2.6.4. Tworzenie małych i średnich przedsiębiorstw.

2.6.1. System zachęt dla inwestorów

Podmiot odpowiedzialny		Zarząd Miejski w Międzychodzie
Zasoby	z gminy	obsługa organizacyjna, Międzychodzki Ośrodek Przedsiębiorczości
	spoza gminy	doradztwo
Finanse	szacunkowa wartość	trudno określić
	udział budżetu gminy	100 %
	źródła	budżet gminy – w miarę posiadanych środków finansowych
Okres realizacji: lata		2002 – 2015

2.6.2 Tworzenie małych i średnich przedsiębiorstw

Podmiot odpowiedzialny		prywatni inwestorzy we współpracy z Międzychodzkiem Ośrodkiem Przedsiębiorczości
Zasoby	z gminy	pomoc organizacyjna, promocja i marketing
	spoza gminy	środki finansowe
Finanse	szacunkowa wartość	według indywidualnych biznesplanów
	udział budżetu gminy	nie przewiduje się
	źródła	fundusze prywatne, kredyty, środki pomocowe UE
Okres realizacji: lata		2002 permanentnie do 2015

2.7. Cel operacyjny 7:

Promocja i marketing miasta i gminy

Uzasadnienie: pełne zrealizowanie celu strategicznego „Wykreowanie międzychodzkiej strefy gospodarczej, wzmocnienie zdolności rozwojowych lokalnych przedsiębiorstw” zależy będzie między innymi od zorganizowania sprawnego marketingu miasta i gminy Międzychód głównie na terenie Wielkopolski, ale także w kraju i za granicą. W celu pozyskania nowych inwestorów gospodarczych, nabywców mieszkań i domów, turystów oraz potencjalnych nabywców wyrobów produkowanych na terenie gminy, konieczne jest kształtowanie pozytywnego wizerunku gminy poza jej granicami. Należy popularyzować wśród jak największej grupy klientów walory historyczne, przyrodnicze, krajobrazowe Międzychodu i okolicy. Marketing gminy będzie prowadzony przez Ośrodek Przedsiębiorczości. W marketingu gminy będą wykorzystane różne formy: marketing bezpośredni, promocja w mediach, udział w wystawach, konkursach, aktywna strona internetowa gminy. W działalności marketingowej ważną rolę odegra podwójna promocja: producentów wyrobów i miejsca produkcji – gminy. Do wizualnej promocji gminy wykorzysta się szczególnie tereny przyległe do drogi nr 24.

Oczekiwane efekty: rozkwit działalności gospodarczej, powstawania nowych miejsc pracy, wzrost dochodów mieszkańców gminy, wzrost dochodów budżetu gminy.

Beneficjenci: podmioty gospodarcze, społeczeństwo gminy, społeczeństwo województwa wielkopolskiego.

Okres realizacji lata: 2002 – 2015.

Zadania:

- 2.7.6. Wydawnictwa promocyjne o gminie.
- 2.7.7. Promocja internetowa gminy.
- 2.7.8. Udział Gminy w promocji gmin Wielkopolskich.
- 2.7.9. Wizualna promocja gminy (tablice informacyjne).
- 2.7.10. Wykorzystanie współpracy z miastami partnerskimi do promocji gminy w kraju i za granicą.

2.7.1. Wydawnictwa promocyjne o gminie

Podmiot odpowiedzialny	Zarząd Miejski w Międzychodzie, Międzychodzki Ośrodek Przedsiębiorczości	
Zasoby	z gminy	obsługa organizacyjna, środki finansowe
	spoza gminy	środki finansowe
Finanse	szacunkowa wartość	brak danych
	udział budżetu gminy	do 20 %
	źródła	budżet gminy – w miarę posiadanych środków, fundusze prywatne, dotacje
Okres realizacji: lata	2002 permanentnie do 2015	

2.7.2. Promocja internetowa gminy

Podmiot odpowiedzialny	Zarząd Miejski w Międzychodzie, Międzychodzki Ośrodek Przedsiębiorczości	
Zasoby	z gminy	obsługa organizacyjna, środki finansowe, wykonawstwo
	spoza gminy	nie przewiduje się
Finanse	szacunkowa wartość	brak danych
	udział budżetu gminy	w ramach bieżących zadań
	źródła	budżet gminy – w miarę posiadanych środków finansowych
Okres realizacji: lata	2002 permanentnie do 2015	

2.7.3. Udział Gminy w promocji gmin Wielkopolskich

Podmiot odpowiedzialny	Zarząd Miejski w Międzychodzie we współpracy ze Starostwem Powiatowym i Urzędem Marszałkowskim	
Zasoby	z gminy	obsługa organizacyjna, środki finansowe, materiały reklamowe
	spoza gminy	środki finansowe, doradztwo, promocja i marketing
Finanse	szacunkowa wartość	brak danych
	udział budżetu gminy	trudno określić
	źródła	budżet gminy – w miarę posiadanych środków, fundusze prywatne, budżet powiatu, budżet województwa
Okres realizacji: lata	2002 permanentnie do 2015	

2.7.4. Wizualna promocja gminy (tablice informacyjne)

Podmiot odpowiedzialny		Zarząd Miejski w Międzychodzie we współpracy z Międzychodzkiem Ośrodkiem Przedsiębiorczości
Zasoby	z gminy	obsługa organizacyjna, środki finansowe.
	spoza gminy	środki finansowe, doradztwo,.
Finanse	szacunkowa wartość	brak danych
	udział budżetu gminy	do 50 %
	źródła	budżet gminy – w miarę posiadanych środków, fundusze prywatne
Okres realizacji: lata		2002 permanentnie do 2015

2.7.5. Wykorzystanie współpracy z miastami partnerskimi do promocji gminy w kraju i za granicą

Podmiot odpowiedzialny		Zarząd Miejski w Międzychodzie we współpracy z Międzychodzkiem Ośrodkiem Przedsiębiorczości
Zasoby	z gminy	obsługa organizacyjna, środki finansowe.
	spoza gminy	środki finansowe, promocja i marketing.
Finanse	szacunkowa wartość	brak danych
	udział budżetu gminy	trudno określić
	źródła	budżet gminy, fundusze prywatne, fundusze pomocowe UE
Okres realizacji: lata		2002 permanentnie do 2015

3. Cel strategiczny nr 3:

Wzrost poziomu usług społecznych

Uzasadnienie

Pełne osiągnięcie celu nadrzędnego „*wysoka jakość życia społeczeństwa gminy Międzychód*” będzie możliwe przez wypełnienie treścią zapisu właśnie celu strategicznego nr 3.

Spółeczeństwo zdrowe, wysportowane, o wysokim poziomie oświaty oraz czujące się bezpiecznie w swoim miejscu zamieszkania jest zdolne do tworzenia coraz lepszych warunków życia. Liderzy w dyskusjach podczas kolejnych sesji wskazywali na konieczność utrzymania wysokiego poziomu oświaty. Podkreślano potrzebę doposażenia szkół w nowoczesne środki dydaktyczne i rozbudowę systemu komputerowego w szkołach.

Wskazywali także na potrzebę podniesienia jakości nauczania języków obcych. Zwracano uwagę na celowość rozwoju fizycznego dzieci i młodzieży. Stąd występuje konieczność budowy sal gimnastycznych. Wielowiekowa historia Ziemi Międzychodzkiej powoduje, że w wielu miejscowościach są pamiątki i miejsca zdarzeń historycznych, o które należy zadbać w sposób szczególnie, taki aby przekazać je w stanie nie zmienionym potomnym. Świadomość własnej historii to utożsamianie się z własną „Małą Ojczyzną”.

Duża odległość od ośrodków wielkomiejskich wywołuje potrzebę organizowania różnych imprez kulturalnych; duża rola w tym zakresie przypada Gminnemu Ośrodkowi Kultury.

Ważną społecznie usługą jest zapewnienie pełnego dostępu do usług medycznych. Na szczególną uwagę zasługuje hasło „Gmina bezpieczna”. Jest to ważne zarówno dla mieszkańców jak również dla potencjalnych inwestorów zamierzających lokować tutaj swój kapitał. Wysoki poziom usług społecznych stanie się dodatkowym atutem powodującym wzrost zainteresowania gminą Międzychód zarówno wśród turystów jak i ludzi chcących się tutaj osiedlić.

Cele operacyjne:

5. **Rozbudowa bazy dydaktycznej szkół.**
6. **Rozwój aktywności kulturalnej społeczności.**
7. **Rozbudowa bazy sportowej.**
8. **Poprawa stanu bezpieczeństwa publicznego**

Okres realizacji lata: 2002 – 2015.

Odpowiedzialny: Rada Miejska Międzychodu.

PLAN REALIZACJI CELU STRATEGICZNEGO nr 3.**3.1. Cel operacyjny 1:****Rozbudowa bazy dydaktycznej szkół**

Uzasadnienie: wysoki poziom edukacji jest podstawowym warunkiem osiągnięcia rozwoju społeczeństwa. Wykształcenie, zarówno ogólne jak i zawodowe wsparte znajomością języków obcych i umiejętnością posługiwania się komputerem, należy do podstawowych czynników decydujących o sukcesie ekonomicznym w gospodarce rynkowej. Nauka w szkołach lepiej wyposażonych w środki dydaktyczne i z lepiej przygotowaną kadrą dydaktyczną daje uczącej się młodzieży większe szanse na zdobycie wiedzy przydatnej do kontynuowania nauki w szkołach ponadpodstawowych. Problem ten dotyczy zwłaszcza nauki języków obcych i umiejętności posługiwania się komputerem. Dobrze przygotowana młodzież kończąca gimnazjum ma łatwiejszy start ubieganiu się o miejsca w szkołach średnich. Gmina mająca duży odsetek ludzi z wyższym wykształceniem ma duże szanse na dynamiczny rozwój.

Oczekiwane efekty: wysoki poziom nauczania dzieci i młodzieży, racjonalne wykorzystanie środków finansowych przeznaczonych na oświatę.

Beneficjenci: dzieci i młodzież z terenu gminy.

Okres realizacji lata: 2002 – 2012.

Zadania:

- 3.1.5. Zorganizowanie szkoły muzycznej i szkoły języków obcych.
- 3.1.6. Zabezpieczenie samodzielnej bazy lokalowej dla Gimnazjum nr 2.
- 3.1.7. Poprawa poziomu wyposażenia szkół w środki dydaktyczne.
- 3.1.8. Zorganizowanie pracowni komputerowych w szkołach.

3.1.1. Zorganizowanie szkoły muzycznej i szkoły języków obcych		
Podmiot odpowiedzialny		inwestorzy prywatni
Zasoby	z gminy	środki finansowe, obsługa organizacyjna, baza lokalowa
	spoza gminy	środki finansowe
Finanse	szacunkowa wartość	brak danych
	udział budżetu gminy	do 15 %
	źródła	pozabudżetowe, środki prywatne
Okres realizacji: lata		2002 – 2008

3.1.2. Zabezpieczenie samodzielnej bazy lokalowej dla Gimnazjum nr 2		
Podmiot odpowiedzialny		Zarząd Miejski w Międzychodzie
Zasoby	z gminy	środki finansowe, obsługa organizacyjna, wykonawstwo
	spoza gminy	środki finansowe
Finanse	szacunkowa wartość	brak danych
	udział budżetu gminy	do 30 %
	źródła	budżet gminy – w miarę posiadanych środków, dotacje celowe
Okres realizacji: lata		2003 – 2004

3.1.3. Poprawa poziomu wyposażenia szkół w środki dydaktyczne		
Podmiot odpowiedzialny		Zarząd Miejski w Międzychodzie, dyrektorzy szkół
Zasoby	z gminy	środki finansowe, obsługa organizacyjna
	spoza gminy	środki finansowe
Finanse	szacunkowa wartość	brak danych
	udział budżetu gminy	do 50 %
	źródła	budżet gminy – w miarę posiadanych środków, dotacje , fundusze prywatne
Okres realizacji: lata		2002 -2015

3.1.4. Zorganizowanie pracowni komputerowych w szkołach		
Podmiot odpowiedzialny		Zarząd Miejski w Międzychodzie, dyrektorzy szkół
Zasoby	z gminy	środki finansowe, obsługa organizacyjna
	spoza gminy	środki finansowe
Finanse	szacunkowa wartość	brak danych
	udział budżetu gminy	do 30 %
	źródła	budżet gminy – w miarę posiadanych środków, dotacje , fundusze prywatne
Okres realizacji: lata		2003 – 2005

3.2. Cel operacyjny 2:

Rozwój aktywności kulturalnej społeczności

Uzasadnienie: dla zwiększenia zainteresowania i dostępności mieszkańców gminy do kultury planuje się organizowanie różnych imprez kulturalnych. Szczególną rolę będą odgrywać w tym zakresie imprezy masowe, przyczyniające się do integracji społeczeństwa gminy. Będzie rozwijana działalność Biblioteki Publicznej. Wspierane będą działania chórów, a

także kół gospodyń wiejskich. Na terenie gminy znajdują się liczne obiekty zabytkowe, które nie są powszechnie znane. Wykorzystanie ich istnienia w sposób szczególnie wpłynie na rozwój

i promocję folkloru Ziemi Międzychodzkiej.

Uczestnictwo w masowych i grupowych formach kultury silnie kształtuje poczucie identyfikacji z własnym środowiskiem, rozbudza potrzeby dalszego uczestnictwa w życiu kulturalnym. Jednocześnie bogatsza oferta kulturalna gminy zwiększy atrakcyjność turystyczną gminy co w znacznym stopniu może poprawić sytuację gospodarczą w gminie. Wizytówką gminy Międzychód są między innymi jeziora. Atrakcyjność położenia, czyste wody jezior i strumieni, wspaniałe obszary leśne z pewnością są silną stroną tego regionu. To usytuowanie pretenduje gminę jako organizatora masowej imprezy o tytule i charakterze podkreślającym walory lokalne. Impreza promująca region, np. dla wędkarzy i rybaków ma szansę stać się jedną z głośniejszych imprez krajowych.

Oczekiwane efekty: rozwój intelektualny społeczeństwa, zachowane dziedzictwo i kultura ludowa, wzbogacenie oferty turystycznej gminy.

Beneficjenci: społeczność gminy i powiatu międzychodzkiego, turyści.

Okres realizacji lata: 2002 – 2015.

Zadania:

- 3.2.7. Ożywienie życia kulturalnego w gminie – szkolenie dla animatorów.
- 3.2.8. Zorganizowanie kina.
- 3.2.9. Zorganizowanie „Kongresu Międzychodzian” – ponadgminnej imprezy lobbystycznej.
- 3.2.10. Zorganizowanie dorocznej imprezy o nazwie i charakterze podkreślającym tradycje i walory gminy.
- 3.2.11. Reaktywowanie festiwalu orkiestr dętych.
- 3.2.12. Budowa świetlic wiejskich.

3.2.1. Ożywienie życia kulturalnego w gminie – szkolenie dla animatorów

Podmiot odpowiedzialny	Zarząd Miejski w Międzychodzie	
Zasoby	z gminy	organizacja szkoleń, środki finansowe
	spoza gminy	środki finansowe, kadra nauczająca, doradztwo
Finanse	szacunkowa wartość	trudno określić
	udział budżetu gminy	do 80 %
	źródła	budżet gminy – w miarę posiadanych środków, fundusze prywatne, dotacje celowe
Okres realizacji: lata	2003	

3.2.2. Zorganizowanie kina

Podmiot odpowiedzialny	Zarząd Miejski w Międzychodzie, Ośrodek Kultury, prywatny inwestor	
Zasoby	z gminy	baza lokalowa, pomoc organizacyjna
	spoza gminy	środki finansowe
Finanse	szacunkowa wartość	brak danych
	udział budżetu gminy	w ramach bieżących zadań budżetu gminy
	źródła	fundusze prywatne
Okres realizacji: lata	2002 – 2005	

3.2.3. Zorganizowanie „Kongresu Międzychodzian” – ponadgminnej imprezy lobbystycznej

Podmiot odpowiedzialny	Zarząd Miejski w Międzychodzie we współpracy z Zarządem Powiatu	
Zasoby	z gminy	pomoc organizacyjna, środki finansowe, baza lokalowa
	spoza gminy	środki finansowe, doradztwo
Finanse	szacunkowa wartość	brak danych
	udział budżetu gminy	do 50 %
	źródła	budżet gminy – w miarę posiadanych środków, budżet powiatu, fundusze prywatne
Okres realizacji: lata	od 2003 cyklicznie co 5 lat	

3.2.4. Zorganizowanie dorocznej imprezy o nazwie i charakterze podkreślającym tradycje i walory gminy

Podmiot odpowiedzialny		Zarząd Miejski w Międzychodzie we współpracy z Zarządem Powiatu i gminami sąsiednimi
Zasoby	z gminy	obsługa organizacyjna, środki finansowe
	spoza gminy	środki finansowe
Finanse	szacunkowa wartość	ok. 10 tys. zł rocznie
	udział budżetu gminy	do 50 %
	źródła	budżet gminy – w miarę posiadanych środków, budżet powiatu, fundusze prywatne
Okres realizacji: lata		od 2002 corocznie

3.2.5. Reaktywowanie festiwalu orkiestr dętych

Podmiot odpowiedzialny		Zarząd Miejski w Międzychodzie we współpracy z Ośrodkiem Kultury
Zasoby	z gminy	pomoc organizacyjna, środki finansowe
	spoza gminy	środki finansowe
Finanse	szacunkowa wartość	brak danych
	udział budżetu gminy	do 50 %
	źródła	budżet gminy – w miarę posiadanych środków, budżet powiatu, fundusze prywatne
Okres realizacji: lata		2002 – 2003

3.2.6. Budowa świetlic wiejskich

Podmiot odpowiedzialny		Zarząd Miejski w Międzychodzie
Zasoby	z gminy	obsługa organizacyjna, środki finansowe
	spoza gminy	środki finansowe
Finanse	szacunkowa wartość	brak danych
	udział budżetu gminy	trudno określić
	źródła	budżet gminy – w miarę posiadanych środków,
Okres realizacji: lata		2003 – 2015

3.3. Cel operacyjny 3:

Rozbudowa bazy sportowej

Uzasadnienie: w trakcie prac nad strategią gminy liderzy wskazali problem „niewystarczający poziom zaspokajania potrzeb społeczeństwa w zakresie bazy sportowej”. W słabych stronach gminy wskazano zaś na *brak małych sal gimnastycznych przy szkołach podstawowych*.

Problem malejącej sprawności fizycznej społeczeństwa, zwłaszcza wśród dzieci i młodzieży narasta z każdym rokiem. Dlatego by zachęcić społeczeństwo do aktywnego wypoczynku planuje się rozbudowę bazy sportowej, w tym między innymi krytej pływalni. Baza ta powinna być także wykorzystywana jako atut wypoczynku dla osób przyjezdnych do gminy. Rozbudowana hala sportowa, czy nowoczesne sale gimnastyczne przy szkołach mogą również służyć działalności kulturalnej. W mniejszych miejscowościach sale gimnastyczne są zazwyczaj miejscem spotkań czy zabaw.

Oczekiwane efekty: poprawa warunków życia mieszkańców, zwiększenie sprawności fizycznej mieszkańców, zwłaszcza dzieci i młodzieży.

Beneficjenci: *mieszkańcy gminy, turyści.*

Okres realizacji lata: 2002 – 2010.

Zadania:

- 3.3.6. Budowa krytej pływalni.
- 3.3.7. Budowa sali gimnastycznej w Łowyniu.
- 3.3.8. Budowa boisk wiejskich.
- 3.3.9. Rozbudowa otwartych obiektów sportowych i zaplecza hotelowo – gastronomicznego przy nowej hali sportowej.
- 3.3.10. Budowa bazy do uprawiania sportów wodnych.

3.3.1. Budowa krytej pływalni

Podmiot odpowiedzialny	Zarząd Miejski w Międzychodzie we współpracy z prywatnym inwestorem	
Zasoby	z gminy	środki finansowe, teren, obsługa organizacyjna
	spoza gminy	projekt, środki finansowe
Finanse	szacunkowa wartość	brak danych
	udział budżetu gminy	do 20 %
	źródła	fundusze prywatne, budżet gminy – w miarę posiadanych środków, dotacje celowe
Okres realizacji: lata	2005 – 2010	

3.3.2. Budowa sali gimnastycznej w Łowyniu

Podmiot odpowiedzialny		Zarząd Miejski w Międzychodzie
Zasoby	z gminy	obsługa organizacyjna, środki finansowe, teren, wykonawstwo
	spoza gminy	projekt, środki finansowe
Finanse	szacunkowa wartość	brak danych
	udział budżetu gminy	do 20 %
	źródła	budżet gminy – w miarę posiadanych środków, dotacje celowe, fundusze prywatne
Okres realizacji: lata		2003 – 2010

3.3.3. Budowa boisk wiejskich

Podmiot odpowiedzialny		Zarząd Miejski w Międzychodzie
Zasoby	z gminy	pomoc organizacyjna, środki finansowe, teren
	spoza gminy	projekt, środki finansowe, wykonawstwo
Finanse	szacunkowa wartość	brak danych
	udział budżetu gminy	do 30 %
	źródła	budżet gminy – w miarę posiadanych środków, dotacje celowe, fundusze prywatne
Okres realizacji: lata		2003 – 2010

3.3.4. Rozbudowa otwartych obiektów sportowych i zaplecza hotelowo – gastronomicznego przy nowej hali sportowej

Podmiot odpowiedzialny		prywatni inwestorzy
Zasoby	z gminy	pomoc organizacyjna, tereny
	spoza gminy	środki finansowe, wykonawstwo
Finanse	szacunkowa wartość	brak danych
	udział budżetu gminy	nie przewiduje się
	źródła	fundusze prywatne, kredyty
Okres realizacji: lata		2003 – 2010

3.3.5. Budowa bazy do uprawiania sportów wodnych

Podmiot odpowiedzialny		prywatni inwestorzy
Zasoby	z gminy	pomoc organizacyjna, tereny
	spoza gminy	środki finansowe, wykonawstwo
Finanse	szacunkowa wartość	trudno oszacować
	udział budżetu gminy	nie przewiduje się
	źródła	fundusze prywatne, dotacje celowe, kredyty
Okres realizacji: lata		2003 – 2010

3.4. Cel operacyjny 4:**Poprawa stanu bezpieczeństwa publicznego**

Uzasadnienie: w ostatnich latach wzrasta liczba kradzieży i rozbojów, obserwuje się wzrost występowania różnych innych zjawisk patologii społecznej. Władze gminy poprzez pracę Zespołu ds. Bezpieczeństwa i Porządku Publicznego będą systematycznie monitorować sytuację w zakresie bezpieczeństwa publicznego na terenie gminy. Będzie systematycznie doskonalona praca straży miejskiej. Przewiduje się różne formy działań, mające na celu zwiększenie udziału społeczeństwa w zapobieganiu i zwalczaniu zjawisk zagrażających bezpieczeństwu publicznemu.

W ocenie mieszkańców gminy na brak poczucia bezpieczeństwa ma również wpływ niewystarczająca opieka medyczna. Dotyczy to zwłaszcza ratownictwa medycznego. Dlatego planuje się zorganizowanie zespołu ratownictwa medycznego przy ZOZ.

Oczekiwane efekty: zapewnienie poczucia bezpieczeństwa osobistego mieszkańcom i osobom przebywającym czasowo na terenie gminy, spadek liczby kradzieży i rozbojów.

Beneficjenci: wszyscy mieszkańcy i osoby czasowo przebywające w gminie.

Okres realizacji lata: 2002 – 2015.

Zadania:

- 3.4.6. Monitorowanie stanu bezpieczeństwa publicznego.
- 3.4.7. Zapewnienie Policji dobrej bazy lokalowej.
- 3.4.8. Doskonalenie działalności Straży Miejskiej.
- 3.4.9. Rozbudowa istniejącej bazy transportu na potrzeby ratownictwa medycznego.
- 3.4.10. Rozbudowa bazy lokalowej i modernizacja sprzętu straży pożarnej.

3.4.1. Monitorowanie stanu bezpieczeństwa publicznego

Podmiot odpowiedzialny		Zarząd Miejski w Międzychodzie we współpracy z Policją i Starostwem Powiatowym
Zasoby	z gminy	pomoc organizacyjna, Staż Miejska
	spoza gminy	środki finansowe, wykonawstwo
Finanse	szacunkowa wartość	brak danych
	udział budżetu gminy	w ramach bieżących zadań Urzędu Gminy
	źródła	budżet gminy – w miarę posiadanych środków, budżet Powiatu
Okres realizacji: lata		2002 – 2015

3.4.2. Zapewnienie Policji dobrej bazy lokalowej

Podmiot odpowiedzialny		Zarząd Powiatu w Międzychodzie we współpracy z Komendą Powiatową Policji
Zasoby	z gminy	pomoc organizacyjna, baza lokalowa
	spoza gminy	środki finansowe
Finanse	szacunkowa wartość	brak danych
	udział budżetu gminy	nie przewiduje się
	źródła	budżet powiatu, budżet Policji, dotacje
Okres realizacji: lata		2002 – 2004

3.4.3. Doskonalenie działalności Straży Miejskiej

Podmiot odpowiedzialny		Zarząd Miejski w Międzychodzie
Zasoby	z gminy	środki finansowe, Straż Miejska
	spoza gminy	środki finansowe, programy szkoleniowe
Finanse	szacunkowa wartość	brak danych
	udział budżetu gminy	100 %
	źródła	budżet gminy – w miarę posiadanych środków, dotacje celowe
Okres realizacji: lata		2002 – 2010

3.4.4. Rozbudowa istniejącej bazy transportu na potrzeby ratownictwa medycznego

Podmiot odpowiedzialny		Zarząd Powiatu w Międzychodzie, ZOZ w Międzychodzie
Zasoby	z gminy	pomoc organizacyjna
	spoza gminy	środki finansowe, wykonawstwo
Finanse	szacunkowa wartość	brak danych
	udział budżetu gminy	nie przewiduje się
	źródła	budżet powiatu, środki finansowe ZOZ, dotacje
Okres realizacji: lata		2002 – 2003

3.4.5. Rozbudowa bazy lokalowej i modernizacja sprzętu straży pożarnej

Podmiot odpowiedzialny		Państwowa Straż Pożarna, Zarząd Powiatu w Międzychodzie, OSP
Zasoby	z gminy	pomoc organizacyjna, istniejąca baza lokalowa
	spoza gminy	środki finansowe
Finanse	szacunkowa wartość	brak danych
	udział budżetu gminy	nie przewiduje się
	źródła	budżet powiatu, dotacje, środki finansowe straży pożarnej
Okres realizacji: lata		2004 – 2008

4. Cel strategiczny nr 4:

Miasto i gmina obszarem zrównoważonego rozwoju

Uzasadnienie

Do mocnych stron gminy zalicza się stosunkowo bogate środowisko przyrodnicze. Znajdują się tutaj obszary chronione: w dolinie Kamionki obszar chronionego krajobrazu należący do Pszczewskiego Parku Krajobrazowego, położony na półwyspie Jezioro Koleńskie Rezerwat Kolno Międzychodzkie obejmujący 14,8 ha. Na terenie gminy znajdują się także 52 jeziora. Są to cenne zasoby, które należy objąć dalszą ochroną, umożliwiając jednocześnie rozwój gospodarczy gminy.

Dlatego w strategii rozwoju gminy przyjęto zasadę zrównoważonego rozwoju. Rozwój zrównoważony oznacza dążenie do:

- zachowania możliwości odtwarzania zasobów naturalnych,
- racjonalnego użytkowania zasobów nieodnawialnych i zastępowania ich substytutami,
- ograniczania uciążliwości dla środowiska i nie przekraczania granic wyznaczonych jego odpornością,
- zachowanie różnorodności biologicznej,
- zapewnienia obywatelom bezpieczeństwa ekologicznego,
- zachowanie dziedzictwa kulturowego,
- tworzenia podmiotom gospodarczym warunków do uczciwej konkurencji w dostępie do ograniczonych zasobów i możliwości odprowadzania zanieczyszczeń (art. 5 Konstytucji RP).

Wyraz dążenia w strategii do przestrzegania zrównoważonego rozwoju stanowią przede wszystkim zadania w celu strategicznym nr 1. Ponadto w trosce o ochronę środowiska naturalnego planuje się między innymi opracowanie i wdrożenie programu edukacji ekologicznej społeczności gminy, stałe monitorowanie stanu środowiska, zalesienie gleb nieużytkowanych i niższych klas bonitacji. Planowane działania gminy w zakresie ochrony środowiska są zbieżne z programem ochrony środowiska w strategii rozwoju województwa wielkopolskiego.

Cele operacyjne:

4. Program ochrony środowiska.
5. Ochrona zasobów przyrody.
6. Pielęgnacja dziedzictwa kulturowego.

Okres realizacji lata: 2002 – 2015.

Odpowiedzialny: Rada Miejska Międzychodu i Zarząd Miejski w Międzychodzie.

PLAN REALIZACJI CELU STRATEGICZNEGO nr 4.

4.1. Cel operacyjny 1:

Program ochrony środowiska w gminie Międzychód

Uzasadnienie: w związku z przepisami „Prawa środowiska” Zarząd Miejski w Międzychodzie zobowiązany jest do opracowania gminnego programu ochrony środowiska. Celem programu będzie stworzenie warunków niezbędnych do realizacji ochrony środowiska. Program ten będzie można sporządzić po wcześniejszym wprowadzeniu programu ochrony środowiska w powiecie międzychodzkiem.

Oczekiwane efekty: zachowanie zasobów środowiska przyrodniczego.

Beneficjenci: samorząd gminy i społeczeństwo województwa wielkopolskiego.

Okres realizacji lata: 2002 – 2004.

Zadania:

- 4.1.2. Opracowanie projektu programu aktywnej ochrony środowiska.

4.1.1. Opracowanie projektu programu aktywnej ochrony środowiska

Podmiot odpowiedzialny		Zarząd Miejski w Międzychodzie
Zasoby	z gminy	środki finansowe, wykonawstwo
	spoza gminy	doradztwo
Finanse	szacunkowa wartość	trudno określić
	udział budżetu gminy	w ramach bieżących zadań budżetu gminy
	źródła	budżet gminy – w miarę posiadanych środków, dotacje celowe
Okres realizacji: lata		2002 – 2004

4.2. Cel operacyjny 2:

Ochrona zasobów przyrody

Uzasadnienie: podstawowym warunkiem ochrony środowiska naturalnego jest systematyczne monitorowanie stanu tego środowiska oraz ochrona cennych obiektów przyrodniczych. Dla zwiększenia skuteczności działań proekologicznych zapewniających ekorozwój gminy należy opracować i realizować specjalny plan działania gminy. Ponadto w celu jak najlepszego zachowania zasobów przyrodniczych gminy przewiduje się utworzenie nowych obszarów chronionych. Dużą rolę w zakresie ochrony środowiska będzie odgrywała edukacja ekologiczna społeczeństwa a zwłaszcza dzieci i młodzieży.

Oczekiwane efekty: zachowanie zasobów środowiska przyrodniczego, zachowanie wiejskiego krajobrazu gminy.

Beneficjenci: samorząd gminy i społeczeństwo województwa wielkopolskiego.

Okres realizacji lata: 2002 – 2015.

Zadania:

- 4.2.3. Inwentaryzacja terenów i obiektów o wysokich walorach środowiska naturalnego.
- 4.2.4. Organizowanie konkursów ekologicznych.

4.2.1. Inwentaryzacja terenów i obiektów o wysokich walorach środowiska naturalnego

Podmiot odpowiedzialny	Zarząd Miejski w Międzychodzie, Wojewódzki Konserwator Przyrody	
Zasoby	z gminy	pomoc organizacyjna, środki finansowe
	spoza gminy	środki finansowe, wykonawstwo
Finanse	szacunkowa wartość	ok. 50 000 zł
	udział budżetu gminy	do 10 %
	źródła	budżet woj. wielkopolskiego, fundusze ochrony środowiska, fundusze pomocowe UE, budżet gminy – w miarę posiadanych środków
Okres realizacji: lata	2002 – 2015	

4.2.2. Organizowanie konkursów ekologicznych

Podmiot odpowiedzialny	Zarząd Miejski w Międzychodzie,	
Zasoby	z gminy	środki finansowe , obsługa organizacyjna
	spoza gminy	środki finansowe, sponsorzy
Finanse	szacunkowa wartość	ok. 10 tys. zł
	udział budżetu gminy	do 50 %
	źródła	budżet gminy – w miarę posiadanych środków, fundusze prywatne
Okres realizacji: lata	2002 – 2015	

4.3. Cel operacyjny 3:

Pielęgnacja dziedzictwa kulturowego
--

Uzasadnienie: *Na terenie miasta i gminy Międzychód znajduje się wiele wsi, nazwy których dowodzą, że są to wsie polski – wielkopolskie. Wpisane są one w naszą historię od średniowiecza. Ich wielowiekowa historia niezbiecie wskazuje, że na terenie miasta i gminy Międzychód żyli Polacy – Wielkopolanie, którzy od wieków borykali się z problemem germanizacji. W wielu miejscowościach znajdują się cenne zabytki kultury, które z jednej strony wymagają programu ochrony, zaś z drugiej wymagają promocji i rozpowszechnienia wiedzy o nich. W celu zachowania zabytków i pamiątek z przeszłości władze gminy będą wspierać działania organizacji i osób, związane z ochroną zabytków i pielęgnowaniem kultury ludowej*

Oczekiwane efekty: *spopularyzowanie wartości kulturalnych gminy, zachowanie pamiątek i miejsc związanych z historią regionu.*

Beneficjenci: *ogół społeczeństwa gminy, Polacy, turyści.*

Okres realizacji lata: 2002 – 2015.

Zadania:

- 4.3.6. Opracowywanie informacji o zabytkach historycznych.
- 4.3.7. Wyznaczenie szlaków historycznych i oznaczenie miejsc zabytkowych.
- 4.3.8. Pielęgnowanie pamiątek i miejsc historycznych.
- 4.3.9. Zachowanie cmentarza parafialnego.
- 4.3.10. Konserwacja starówki w Międzychodzie.

4.3.1. Opracowywanie informacji o zabytkach historycznych

Podmiot odpowiedzialny	Zarząd Miejski w Międzychodzie we współpracy z Konserwatorem Zabytków
------------------------	---

Zasoby	z gminy	środki finansowe, obsługa organizacyjna
	spoza gminy	dokumentacja, eksperci, zasoby Muzeum Archeologicznego w Poznaniu
Finanse	szacunkowa wartość	brak danych
	udział budżetu gminy	do 80 %
	źródła	budżet gminy – w miarę posiadanych środków, fundusze prywatne, dotacje
Okres realizacji: lata		2002 – 2015

4.3.2. Wyznaczenie szlaków historycznych i oznaczenie miejsc zabytkowych

Podmiot odpowiedzialny		Zarząd Miejski w Międzychodzie we współpracy ze Starostwem Powiatowym
Zasoby	z gminy	koncepcja, środki finansowe, wykonawstwo
	spoza gminy	środki finansowe, doradztwo
Finanse	szacunkowa wartość	brak danych
	udział budżetu gminy	do 50 %
	źródła	budżet gminy – w miarę posiadanych środków, fundusze prywatne, dotacje budżetowe
Okres realizacji: lata		2002 – 2005

4.3.3. Pielęgnowanie pamiątek i miejsc historycznych

Podmiot odpowiedzialny		Zarząd Miejski w Międzychodzie
Zasoby	z gminy	środki finansowe, obsługa organizacyjna
	spoza gminy	środki finansowe, doradztwo
Finanse	szacunkowa wartość	20 tys. zł rocznie
	udział budżetu gminy	do 50 %
	źródła	budżet gminy – w miarę posiadanych środków, dotacje
Okres realizacji: lata		2002 – 2015

4.3.4. Zachowanie cmentarza parafialnego		
Podmiot odpowiedzialny	Parafia Międzychodzka we współpracy z Zarządem Miejskim Międzychodu i Konserwatorem Zabytków	
Zasoby	z gminy	środki finansowe, obsługa organizacyjna
	spoza gminy	środki finansowe, doradztwo
Finanse	szacunkowa wartość	brak danych
	udział budżetu gminy	do 15 %
	źródła	fundusze prywatne, budżet gminy – w miarę posiadanych środków, dotacje
Okres realizacji: lata	2002 – 2015	

4.3.5. Konserwacja Starówki w Międzychodzie		
Podmiot odpowiedzialny	Zarząd Miejski w Międzychodzie, prywatni inwestorzy	
Zasoby	z gminy	środki finansowe, obsługa organizacyjna
	spoza gminy	środki finansowe, wykonawstwo, konsultacje
Finanse	szacunkowa wartość	brak danych
	udział budżetu gminy	trudno określić
	źródła	fundusze prywatne, budżet gminy – w miarę posiadanych środków, dotacje
Okres realizacji: lata	2002 – 2015	

3.4. Materiały i opracowania wykorzystane w strategii

Przy opracowaniu syntetycznej charakterystyki gminy Międzychód wykorzystano: dane statystyczne publikowane przez GUS, WUS w Poznaniu oraz dane statystyczne gromadzone przez Urząd Miasta i Gminy w Międzychodzie. Korzystano z informacji zawartych

w następujących opracowaniach:

14. Strategia Rozwoju Województwa Wielkopolskiego – Sejmik Województwa Wielkopolskiego 2000 r.
15. Strategia rozwoju rolnictwa i obszarów wiejskich w Wielkopolsce – Sejmik Województwa Wielkopolskiego 2000 r.
16. Ważniejsze dane o powiatach i gminach województwa wielkopolskiego Urząd Statystyczny Poznań 2000 r.

17. Międzychód dzieje, gospodarka, kultura - praca pod red. J. Osieglowskiego – Międzychodzkie Towarzystwo Kulturalne – 1981 r.
18. Raport o stanie środowiska w Wielkopolsce w latach 1997 – 1998 r. – praca zbiorowa, Wojewódzki Inspektorat Ochrony Środowiska w Poznaniu 1999 r.
19. Pojezierze Międzychodzko – Sierakowskie – Włodzimierz Łęcki – Wydawnictwo WBP – Poznań 1995 r.
20. Słownik Krajoznawczy Wielkopolski – praca pod red. W. Łęckiego
21. Wojewódzka Strategia Rozwoju Pomocy Społecznej – Regionalny Ośrodek Polityki Społecznej marzec 2001 r.
22. Powiat Międzychodzki – „Promocja Polska” 2001 r.
23. Zasobność i zanieczyszczenie gleb Wielkopolski stan na rok 2000 – Wojewódzki Inspektorat Ochrony Środowiska w Poznaniu – 2000 r.
24. Wielkopolska gospodarka- Wydawnictwo Promocja s.c.– 2001 r.
25. Waloryzacja rolniczej przestrzeni produkcyjnej Polski według gmin – praca pod kierunkiem Tadeusza Witka, IUNG 1993 r.
26. Informator Międzychodu – Eureka – 1999 r.

Podsumowanie

Z

espół autorów niniejszego opracowania wyraża nadzieję i jest przekonany, że społeczność gminy będzie identyfikować się z powyższą Strategią i liczy na osiągnięcie zamierzonych w Strategii celów i urzeczywistnienia zawartej w niej wizji rozwoju gminy.

Powodem takiego przekonania jest zarówno poinformowanie społeczności o przeprowadzanym procesie planowania rozwoju, a także czynne uczestnictwo jej przedstawicieli w: określaniu silnych i słabych stron oraz szans i zagrożeń, w jej rozwoju, identyfikowaniu priorytetowych problemów i zadań.

Strategia otworzy nowy okres w działalności władz lokalnych i w życiu społeczności gminy. Zarządzanie gminą realizowane będzie poprzez cele. Konieczne będą systemowe działania zmierzające do osiągnięcia poszczególnych celów strategicznych.

Do najważniejszych i najtrudniejszych prac dla osób odpowiedzialnych za zrealizowanie poszczególnych zadań należeć będzie poszukiwanie zewnętrznych środków finansowych. Jednocześnie duże znaczenie dla skuteczności Strategii będą miały działania

o charakterze edukacyjnym. Chodzi tu szczególnie o pobudzenie i rozwinięcie przedsiębiorczości i samorządności mieszkańców gminy.

W następnych latach należy prowadzić monitoring realizacji Strategii – przegląd zaawansowania celów i zadań zawartych w Strategii. Jeżeli zajdą takie potrzeby liderzy gminni powinni dokonywać korekt i zmian w Strategii, zwłaszcza w jej planie operacyjnym.

3.3. Plan operacyjny do 2015 roku.

Projekt planu operacyjnego został uzgodniony na trzeciej sesji projektowej oraz skonsultowany z odpowiednimi komisjami Rady Miejskiej Międzychodu.

Dla każdego celu strategicznego ustalono:

- uzasadnienie planowanych przedsięwzięć (celów i zadań),
- cele operacyjne i zadania w ramach celów operacyjnych, jakie powinny być zrealizowane, aby osiągnąć dany cel strategiczny,
- oczekiwane efekty i beneficjentów celów operacyjnych,
- podmioty odpowiedzialne za zrealizowanie poszczególnych zadań,
- niezbędne zasoby do realizacji zadań,
- źródła finansowania zadań,
- okres realizacji celów operacyjnych i zadań.

Zaplanowana wartość poszczególnych zadań jest szacunkiem dokonany przez liderów. Rzeczywiste koszty zadań finansowanych ze środków publicznych ustala instytucje i osoby odpowiedzialne za ich zrealizowanie na podstawie odpowiednich kosztorysów oraz stosując procedury przewidziane w ustawie o zamówieniach publicznych. Część zadań zostanie wykonana bez zdobywania dodatkowych środków finansowych, na przykład przez pracowników jednostek organizacyjnych Urzędu Miejskiego w Międzychodzie w ramach ich obowiązków służbowych. Niektóre z zadań będą finansowane poprzez prywatnych inwestorów.

Plan operacyjny ma charakter otwarty tzn. zawiera zbiór zadań, w którym, jeżeli zajdzie taka potrzeba, będą dokonywane niezbędne zmiany. Zmiany te mogą wynikać z nowych potrzeb samorządu gminy lub nowej sytuacji finansowej gminy.

Przyjęcie poszczególnych zadań, ujętych w planie operacyjnym strategii, do realizacji w danym roku budżetowym będzie poprzedzone uchwałą Rady Miejskiej Międzychodu.

1. Cel strategiczny nr 1:

Modernizacja i rozbudowa zasobów infrastruktury technicznej

Uzasadnienie

W ocenie przedstawicieli społeczeństwa miasta i gminy Międzychód najistotniejszym problemem w gminie są „*znaczne braki w zakresie infrastruktury technicznej – rozbudowa infrastruktury technicznej*”, a w tym:

- brak uzbrojonych terenów pod inwestycje,
- brak obwodnicy Międzychodu, zły stan nawierzchni dróg,
- brak sieci gazowej w miejscowościach wiejskich,
- konieczności uzbrojenia zamieszkałych terenów w instalacje wodno – kanalizacyjną,
- zbyt mała ilość połączeń komunikacyjnych drogowych i kolejowych.

Pełne uzbrojenie terenów gminy w poszczególne elementy infrastruktury technicznej podniesie ich konkurencyjność na rynku inwestycji gospodarczych. Przewiduje się, że dobrze przygotowane tereny pod aktywizację gospodarczą zachęcą inwestorów zewnętrznych do budowy nowych zakładów pracy w gminie Międzychód. Uzbrojenie nowych terenów pod budownictwo mieszkaniowe w podstawowe urządzenia infrastruktury technicznej stworzy odpowiednie warunki do ożywienia budownictwa mieszkaniowego.

Kompleksowe uzbrojenie terenów da korzystniejsze warunki gospodarowania zwłaszcza dla małych i średnich przedsiębiorstw.

Do bardzo ważnych zadań związanych z infrastrukturą techniczną w gminie liderzy gminy zaliczają usprawnienie systemu komunikacyjnego. Społeczeństwo gminy zgłasza pilną potrzebę rozwoju komunikacji publicznej. Na drogach powiatowych i gminnych należy przeprowadzić remonty nawierzchni.

Realizacja niniejszego celu jest także wyrazem dążenia do zaspokojenia potrzeb mieszkańców i poprawy poziomu życia całego społeczeństwa gminy. Rozbudowa sieci kanalizacyjnej oraz rozbudowa istniejących oczyszczalni ścieków zapewni skuteczną ochronę zasobów środowiska naturalnego.

Planowane przedsięwzięcia inwestycyjne w ramach niniejszego celu są zgodne z programem operacyjnym SAPARD – działaniem 3 „Rozwój i poprawa infrastruktury obszarów wiejskich”. Działania te uznawane są za podstawowy czynnik rozwoju gospodarczego i społecznego obszarów wiejskich. Cel ten jest także zgodny ze „Strategią rozwoju województwa wielkopolskiego”. W uzasadnieniu niniejszego celu szczególne znaczenie ma następująca przesłanka strategii rozwoju województwa wielkopolskiego: „usługi infrastruktury powinny być odpowiednio dostępne w sensie przestrzennym, tzn. nie mogą być traktowane nigdzie na obszarze województwa jako tzw. dobro rzadkie”.

Cele operacyjne:

17. Wydzielenie i uzbrojenie terenów pod inwestycje.

18. Stworzenie sprawnego systemu gospodarki odpadami.

19. Porządkowanie gospodarki ściekami.

20. Modernizacja i budowa dróg.

21. Gazyfikacja wsi.

22. Zwodociągowanie wsi.

23. Projekt założeń do planu zaopatrzenia w ciepło, energię elektryczną i paliwo gazowe na terenie gminy Międzychód.

24. Poprawa łączności środkami komunikacji drogowej i kolejowej.

Okres realizacji lata: 2002 – 2015.

Odpowiedzialny: Rada Miejska Międzychodu i Zarząd Miejski w Międzychodzie.

PLAN REALIZACJI CELU STRATEGICZNEGO nr 1.

1.1. Cel operacyjny 1:

Wydzielenie i uzbrojenie terenów pod inwestycje

Uzasadnienie: dla potencjalnych inwestorów bardzo ważną zachętą jest zapewnienie im wolnych terenów przeznaczonych pod działalność gospodarczą wokół miasta oraz w innych miejscach o atrakcyjnej lokalizacji. Planuje się przeznaczyć na ten cel obszary: w rejonie Gorzynia wzdłuż drogi nr 24, Międzychodu w kierunku na Muchocin oraz w okolicach Dzieścielina i Bielska. Ważne także jest rozbudowywanie już istniejącej strefy gospodarczej w Łowyniu. Wskazaniem jest, aby tereny w mieście i jego okolicach zarezerwować dla zakładów nieuciążliwych z sektora drobnej wytwórczości i usług. Natomiast tereny położone poza terenem miasta można udostępnić dla dużych zakładów przemysłowych, firm magazynowych i handlowych.

Oczekiwane efekty: wzrost zainteresowania inwestorów zewnętrznymi lokatą funduszy na terenie gminy, zwiększenie liczby miejsc pracy, rozwój budownictwa mieszkaniowego, wzrost dochodów gminy.

Beneficjenci: ogół społeczności gminy, inwestorzy.

Okres realizacji lata: 2002 – 2015.

Zadania:

- 1.1.1. Przygotowanie uzbrojonych terenów umożliwiających powstanie strefy gospodarczej w Gorzynie wzdłuż drogi nr 24.
- 1.1.2. Wyznaczenie i uzbrojenie terenów pod usługi, produkcję nieuciążliwą oraz budownictwo mieszkaniowe w Dzieścielinie oraz Bielsku.
- 1.1.7. Wydzielenie terenów dla strefy przemysłowej pomiędzy Międzychodem i Muchocinem.

1.1.8. Rozbudowa strefy gospodarczej w Łowyniu.

1.1.1. Przygotowanie uzbrojonych terenów umożliwiających powstanie strefy gospodarczej w Gorzynie wzdłuż drogi nr 24

Podmiot odpowiedzialny	Zarząd Miejski w Międzychodzie we współpracy z właścicielami terenów	
Zasoby	z gminy	organizacja, zabezpieczenie podstawowej infrastruktury technicznej, zapewnienie promocji
	spoza gminy	środki finansowe
Finanse	szacunkowa wartość	brak danych
	udział budżetu gminy	trudno określić
	źródła	fundusze prywatne, budżet gminy – w ramach bieżących zadań, w miarę posiadanych środków finansowych, fundusze pomocowe
Okres realizacji: lata	2003 – 2015	

1.1.2. Wyznaczenie i uzbrojenie terenów pod usługi, produkcję nieuciążliwą oraz budownictwo mieszkaniowe w Dziecielinie oraz Bielsku .

Podmiot odpowiedzialny	Zarząd Miejski w Międzychodzie we współpracy z właścicielami terenów	
Zasoby	z gminy	organizacja, zabezpieczenie podstawowej infrastruktury technicznej, zapewnienie promocji
	spoza gminy	środki finansowe
Finanse	szacunkowa wartość	brak danych
	udział budżetu gminy	trudno określić
	źródła	budżet gminy – w miarę posiadanych środków finansowych, fundusze prywatne, fundusze pomocowe
Okres realizacji: lata	2002 – 2015	

1.1.3. Wydzielenie terenów dla strefy przemysłowej pomiędzy Międzychodem i Muchocinem

Podmiot odpowiedzialny		Zarząd Miejski w Międzychodzie we współpracy z właścicielami terenów
Zasoby	z gminy	organizacja, zabezpieczenie podstawowej infrastruktury technicznej, zapewnienie promocji
	spoza gminy	środki finansowe
Finanse	szacunkowa wartość	brak danych
	udział budżetu gminy	trudno określić
	źródła	budżet gminy – w miarę posiadanych środków finansowych, fundusze prywatne, środki pomocowe
Okres realizacji: lata		2003 – 2008

1.1.4. Rozbudowa strefy gospodarczej w Łowyniu

Podmiot odpowiedzialny		Zarząd Miejski w Międzychodzie we współpracy z właścicielami terenów
Zasoby	z gminy	organizacja, zabezpieczenie podstawowej infrastruktury technicznej, zapewnienie promocji
	spoza gminy	środki finansowe
Finanse	szacunkowa wartość	brak danych
	udział budżetu gminy	w ramach bieżących zadań
	źródła	fundusze prywatne, środki pomocowe
Okres realizacji: lata		2002 – 2015

1.2. Cel operacyjny 2:

--

Stworzenie sprawnego systemu gospodarki odpadami

Uzasadnienie: *według oceny społecznej słabymi stronami gminy są: nie wystarczająca ilość składowisk odpadów, brak segregacji odpadów w miejscu ich powstawania oraz niewłaściwa organizacja pracy istniejącego wysypiska. Dlatego stworzenie sprawnego systemu gospodarki odpadami zalicza się do priorytetowych zadań dla organów samorządu gminy. Tylko systemowe działania zapewnią równowagę ekologiczną. Planuje się utworzenie nowej jednostki gospodarczej, której zadaniem będzie racjonalna gospodarka odpadami komunalnymi oraz bezpieczna gospodarka odpadami niebezpiecznymi.*

Gmina Międzychód ma bogate środowisko naturalne oraz urozmaicony teren (jeziora, lasy), sprawia to, że gmina jest atrakcyjna dla rozwoju turystyki i agroturystyki. Aby te walory zachować, należy między innymi zadbać o sprawną gospodarkę odpadami stałymi.

OCzekiwane efekty: *aktywna ochrona środowiska, wykorzystanie gospodarcze odpadów, czysta gmina.*

Beneficjenci: *ogół mieszkańców gminy.*

Okres realizacji lata: 2002 – 2015.

Zadania:

1.2.7. Utworzenie Zakładu Utylizacji Odpadów.

1.2.8. Selektywna zbiórka odpadów.

1.2.9. Promocja czystości i estetyki gminy.

1.2.1. Utworzenie Zakładu Utylizacji Odpadów

Podmiot odpowiedzialny	Zarząd Miejski w Międzychodzie	
Zasoby	z gminy	obsługa organizacyjna, dokumentacja, teren, siła robocza, środki finansowe
	spoza gminy	inwestorzy, środki finansowe
Finanse	szacunkowa wartość	15 mln zł
	udział budżetu gminy	do 40 %
	źródła	budżet gminy w miarę posiadanych środków finansowych, SAPARD, budżet państwa, inwestorzy, kredyt bankowy
Okres realizacji: lata	2002 – 2005	

1.2.2. Selektywna zbiórka odpadów

Podmiot odpowiedzialny	Zarząd Miejski w Międzychodzie we współpracy z prywatnymi przedsiębiorstwami	
Zasoby	z gminy	pomoc organizacyjna, środki finansowe
	spoza gminy	wykonawstwo, środki finansowe
Finanse	szacunkowa wartość	brak danych
	udział budżetu gminy	w ramach bieżących zadań
	źródła	budżet gminy – w miarę posiadanych środków finansowych, fundusze prywatne
Okres realizacji: lata	2002 – 2015	

1.2.3. Promocja czystości i estetyki gminy

Podmiot odpowiedzialny	Zarząd Miejski w Międzychodzie we współpracy z mieszkańcami gminy	
Zasoby	z gminy	obsługa organizacyjna, środki finansowe
	spoza gminy	promocja i marketing
Finanse	szacunkowa wartość	10 000 – 20 000 PLN rocznie
	udział budżetu gminy	do 20 %
	źródła	budżet gminy – w miarę posiadanych środków finansowych, fundusze prywatne
Okres realizacji: lata	2002 – 2015	

1.3. Cel operacyjny 3:

Porządkowanie gospodarki ściekami
--

Uzasadnienie: *brak kanalizacji na terenach wiejskich oraz kanalizacji na terenach przeznaczonych pod rozbudowę miasta należą do słabych stron gminy. Uporządkowanie gospodarki ściekowej jest przedsięwzięciem, które zapewni przede wszystkim aktywną ochronę środowiska naturalnego. Przyczyni się do polepszenia jakości wód w jeziorach i innych zbiornikach wodnych. Rozbudowa sieci kanalizacyjnej i budowa lokalnych oczyszczalni ścieków doprowadzi do sprawnego systemu oczyszczania ścieków ze wszystkich miejscowości gminy. Planuje się także budowę oczyszczalni przyzagrodowych na terenach o zabudowie rozproszonej.*

Oczekiwane efekty: *poprawa poziomu życia mieszkańców, aktywna ochrona środowiska naturalnego.*

Beneficjenci: *mieszkańcy gminy i gmin sąsiednich, podmioty gospodarcze i instytucje, społeczeństwo Wielkopolski.*

Okres realizacji lata: 2002 – 2015.

Zadania:

1.3.13. Budowa kanalizacji sanitarnej w miejscowościach Kamionna i Dziecielin.

- 1.3.14. Budowa kanalizacji sanitarnej w miejscowościach Gorzyń i Wielowieś.
 1.3.15. Budowa kanalizacji sanitarnej w miejscowości Radgoszcz.
 1.3.16. Budowa kanalizacji sanitarnej w pozostałych miejscowościach.
 1.3.17. Budowa oczyszczalni przyzagrodowych na terenach o zabudowie rozproszonej.
 1.3.18. Budowa systemu oczyszczania ścieków w południowej części gminy.

1.3.1. Budowa kanalizacji sanitarnej w miejscowościach Kamionna i Dziecielin		
Podmiot odpowiedzialny		Zarząd Miejski w Międzychodzie
Zasoby	z gminy	tereny pod urządzenia techniczne, obsługa techniczna, siła robocza, środki finansowe
	spoza gminy	środki finansowe, wykonawstwo
Finanse	szacunkowa wartość	brak danych
	udział budżetu gminy	do 40 %
	źródła	budżet gminy – w miarę posiadanych środków finansowych, środki prywatne, WFOŚiGW, środki pomocowe UE
Okres realizacji: lata		2002 - 2008

1.3.2. Budowa kanalizacji sanitarnej w miejscowościach Gorzyń i Wielowieś		
Podmiot odpowiedzialny		Zarząd Miejski w Międzychodzie
Zasoby	z gminy	tereny pod urządzenia techniczne, obsługa techniczna, siła robocza, środki finansowe
	spoza gminy	środki finansowe
Finanse	szacunkowa wartość	brak danych
	udział budżetu gminy	do 40 %
	źródła	budżet gminy – w miarę posiadanych środków finansowych, środki prywatne, WFOŚiGW, środki pomocowe UE
Okres realizacji: lata		2002 - 2015

1.3.3. Budowa kanalizacji sanitarnej w miejscowości Radgoszcz		
Podmiot odpowiedzialny		Zarząd Miejski w Międzychodzie
Zasoby	z gminy	tereny pod urządzenia techniczne, obsługa techniczna, siła robocza, środki finansowe
	spoza gminy	środki finansowe
Finanse	szacunkowa wartość	brak danych
	udział budżetu gminy	do 40 %
	źródła	budżet gminy – w miarę posiadanych środków finansowych, środki prywatne, WFOŚiGW, środki pomocowe UE
Okres realizacji: lata		2005 - 2015

1.3.4. Budowa kanalizacji sanitarnej w pozostałych miejscowościach		
Podmiot odpowiedzialny		Zarząd Miejski w Międzychodzie
Zasoby	z gminy	tereny pod urządzenia techniczne, obsługa techniczna, siła robocza, środki finansowe
	spoza gminy	środki finansowe
Finanse	szacunkowa wartość	brak danych
	udział budżetu gminy	trudno określić
	źródła	budżet gminy – w miarę posiadanych środków finansowych, środki prywatne, WFOŚiGW, środki pomocowe UE
Okres realizacji: lata		2005 - 2015

1.3.5. Budowa oczyszczalni przyzagrodowych na terenach o zabudowie rozproszonej		
Podmiot odpowiedzialny		prywatni inwestorzy
Zasoby	z gminy	pomoc organizacyjna,
	spoza gminy	wykonawstwo
Finanse	szacunkowa wartość	około 10 000 PLN – jedna oczyszczalnia
	udział budżetu gminy	nie przewiduje się
	źródła	fundusze prywatne – środki pomocowe UE i ARiMR
Okres realizacji: lata		2002 – 2015

1.3.6. Budowa systemu oczyszczania ścieków w południowej części gminy		
Podmiot odpowiedzialny		Zarząd Miejski w Międzychodzie
Zasoby	z gminy	obsługa organizacyjna, środki finansowe
	spoza gminy	środki finansowe, wykonawstwo
Finanse	szacunkowa wartość	brak danych
	udział budżetu gminy	brak danych
	źródła	brak danych
Okres realizacji: lata		2008 – 2015

1.4. Cel operacyjny 4:

Modernizacja i budowa dróg

Uzasadnienie: na wszystkich drogach w gminie szybko wzrasta ruch kołowy. Miasto leży na zachodnim krańcu województwa wielkopolskiego, na skrzyżowaniu dróg wojewódzkich

nr 182 (Międzychód – Ujście) i nr 160 (Suchań – Miedzichowo), nawierzchnie których wymagają modernizacji. Konieczna jest również rozbudowa i modernizacja drogi krajowej nr 24 oraz wybudowanie obwodnicy Międzychodu. Zły stan dróg utrudnia dowóz dzieci do szkół, wydłuża czas przejazdów i powoduje duże zagrożenia dla życia i zdrowia uczestników ruchu drogowego. Modernizacja sieci drogowej jest bardzo ważnym czynnikiem wspierającym równomierny rozwój gospodarczy wszystkich miejscowości gminy.

Wykonanie zadań w zakresie modernizacji systemu drogowego w części dotyczącej drogi krajowej i dróg powiatowych nie należy do kompetencji władz gminy Międzychód. Jednak przedstawiciele Samorządu gminy, uczestniczący w pracach nad dokumentem strategii, problem rozbudowy systemu drogowego zaliczają do najważniejszych problemów tej gminy. Oczekują, że niżej wymienione zadania zostaną wykonane przez jednostki organizacyjne odpowiedzialne za poszczególne rodzaje dróg publicznych.

Oczekiwane efekty: poprawa jakości dróg, wzrost bezpieczeństwa na drogach, skrócenie czasu przejazdów, zmniejszenia hałasu i zanieczyszczenia powietrza, wzrost atrakcyjności gospodarczej gminy.

Beneficjenci: wszyscy użytkownicy dróg.

Okres realizacji lata: 2002 – 2015

Zadania:

- 1.4.11. Opracowanie studium komunikacyjnego.
- 1.4.12. Kontynuacja budowy drogi Wały Jana Kazimierza i drogi w kierunku Sierakowa.
- 1.4.13. Modernizacja istniejących dróg w mieście Międzychód.
- 1.4.14. Budowa i modernizacja dróg lokalnych.
- 1.4.15. Modernizacja i rozbudowa drogi krajowej nr 24 oraz wojewódzkiej nr 160 w kierunku Miedzichowa.

1.4.1. Opracowanie studium komunikacyjnego

Podmiot odpowiedzialny		Zarząd Miejski w Międzychodzie we współpracy ze Starostwem Powiatowym
Zasoby	z gminy	wykonawstwo, środki finansowe
	spoza gminy	doradztwo
Finanse	szacunkowa wartość	brak danych
	udział budżetu gminy	do 100 %
	źródła	budżet gminy – w miarę posiadanych środków finansowych
Okres realizacji: lata		2002 – 2003

1.4.2. Kontynuacja budowy drogi Wały Jana Kazimierza i drogi w kierunku Sierakowa

Podmiot odpowiedzialny		Zarząd Dróg Powiatowych we współpracy z Zarządem Miasta i Gminy Międzychód
Zasoby	z gminy	pomoc organizacyjna, wykonawstwo
	spoza gminy	środki finansowe, wykonawstwo
Finanse	szacunkowa wartość	brak danych
	udział budżetu gminy	do 10 %
	źródła	budżet powiatu, dotacje, budżet gminy – w miarę posiadanych środków finansowych
Okres realizacji: lata		2003 – 2010

1.4.3. Modernizacja istniejących dróg w mieście Międzychód.

Podmiot odpowiedzialny		Zarząd Miejski w Międzychodzie
Zasoby	z gminy	projekty, wykonawstwo, środki finansowe
	spoza gminy	technologie, środki finansowe
Finanse	szacunkowa wartość	brak danych
	udział budżetu gminy	do 50 %
	źródła	budżet gminy – w miarę posiadanych środków finansowych, dotacje, fundusze pomocowe
Okres realizacji: lata		2002 – 2006

1.4.4. Budowa i modernizacja dróg lokalnych

Podmiot odpowiedzialny		Zarząd Miejski w Międzychodzie
Zasoby	z gminy	projekty, wykonawstwo, środki finansowe
	spoza gminy	technologie, środki finansowe
Finanse	szacunkowa wartość	brak danych
	udział budżetu gminy	do 50 %
	źródła	budżet gminy – w miarę posiadanych środków finansowych, dotacje, fundusze pomocowe
Okres realizacji: lata		2002 – 2006

1.4.5. Modernizacja i rozbudowa drogi krajowej nr 24 oraz wojewódzkiej nr 160 w kierunku Miedzichowa

Podmiot odpowiedzialny		Zarząd Dróg Wojewódzkich w Poznaniu
Zasoby	z gminy	pomoc organizacyjna
	spoza gminy	środki finansowe, wykonawstwo

Finanse	szacunkowa wartość	brak danych
	udział budżetu gminy	nie przewiduje się
	źródła	trudno określić,
Okres realizacji: lata		2002 – 2015

1.5. Cel operacyjny 5:

Gazyfikacja wsi

Uzasadnienie: Brak sieci gazowej na terenach wiejskich jest jednym z istotnych ograniczeń rozwoju gospodarczego tych terenów. Uzbrojenie wszystkich miejscowości gminy w sieć gazową spowoduje zmniejszenie zużycia węgla jako paliwa w lokalnych kotłowniach i w gospodarstwach domowych. Spowoduje także zmniejszenie poboru energii elektrycznej z przesyłanej sieci energetycznej. Nie bez znaczenia jest także dbałość o środowisko naturalne i możliwie wszechstronne eliminowanie zjawisk dla środowiska niekorzystnych.

Jednocześnie swobodny dostęp do sieci gazowej spowoduje wzrost atrakcyjności gminy jako miejsca zamieszkania. Zachęci to także inwestorów zewnętrznych do tworzenia jednostek gospodarczych na terenie gminy.

Oczekiwane efekty: zaspokojenie potrzeb gospodarstw domowych i podmiotów gospodarczych, mniejsze zużycie węgla i energii elektrycznej, ekologiczne ogrzewanie mieszkań, poprawa jakości życia mieszkańców, wzrost konkurencyjności terenów gminy. Beneficjenci: ogół gospodarstw domowych, podmioty gospodarcze i inne organizacje w gminie.

Okres realizacji lata: 2002 – 2015.

Zadania:

- 1.5.9. Opracowanie projektu technicznego gazyfikacji gminy.
- 1.5.10. Gazyfikacja terenów wiejskich – budowa sieci Kamionna - Gorzyń.
- 1.5.11. Gazyfikacja Łowynia i okolic.
- 1.5.12. Rozbudowa sieci gazowej na pozostałych terenach gminy.

1.5.1. Opracowanie projektu technicznego gazyfikacji gminy		
Podmiot odpowiedzialny		Zarząd Miejski w Międzychodzie we współpracy z Wielkopolskim Zakładem Gazownictwa
Zasoby	z gminy	opracowana koncepcja gazyfikacji gminy, obsługa techniczna, środki finansowe
	spoza gminy	konsultacje, środki finansowe
Finanse	szacunkowa wartość	brak danych
	udział budżetu gminy	do 25 %
	źródła	Wielkopolski Zakład Gazownictwa, fundusze pomocowe, budżet gminy – w miarę posiadanych środków finansowych
Okres realizacji: lata		2002 – 2003

1.5.2. Gazyfikacja terenów wiejskich – budowa sieci Kamionna - Gorzyń

Podmiot odpowiedzialny		Zarząd Miejski w Międzychodzie we współpracy z Wielkopolskim Zakładem Gazownictwa
Zasoby	z gminy	obsługa techniczna, środki finansowe, robocizna, teren
	spoza gminy	częściowe wykonawstwo, środki finansowe, konsultacje, uzgodnienia prawne
Finanse	szacunkowa wartość	brak danych
	udział budżetu gminy	do 20 % (w tym również środki finansowe zainteresowanych odbiorców gazu)
	źródła	Wielkopolski Zakład Gazownictwa, fundusze pomocowe, prywatni inwestorzy, budżet gminy – w miarę posiadanych środków finansowych
Okres realizacji: lata		2002 – 2015

1.5.3. Gazyfikacja Łowynia i okolic

Podmiot odpowiedzialny		Zarząd Miejski w Międzychodzie we współpracy z Wielkopolskim Zakładem Gazownictwa
Zasoby	z gminy	obsługa techniczna, środki finansowe, robocizna, teren
	spoza gminy	częściowe wykonawstwo, środki finansowe, konsultacje, uzgodnienia prawne
Finanse	szacunkowa wartość	brak danych
	udział budżetu gminy	do 20 % (w tym również środki finansowe zainteresowanych odbiorców gazu)
	źródła	Wielkopolski Zakład Gazownictwa, fundusze pomocowe, prywatni inwestorzy, budżet gminy – w miarę posiadanych środków finansowych
Okres realizacji: lata		2002 – 2015

1.5.4. Rozbudowa sieci gazowej na pozostałych terenach gminy

Podmiot odpowiedzialny		Zarząd Miejski w Międzychodzie we współpracy z Wielkopolskim Zakładem Gazownictwa
Zasoby	z gminy	obsługa techniczna, środki finansowe, robocizna, teren
	spoza gminy	częściowe wykonawstwo, środki finansowe, konsultacje, uzgodnienia prawne
Finanse	szacunkowa wartość	brak danych
	udział budżetu gminy	do 20 % (w tym również środki finansowe zainteresowanych odbiorców gazu)
	źródła	Wielkopolski Zakład Gazownictwa, fundusze pomocowe, prywatni inwestorzy
Okres realizacji: lata		2002 – 2015

1.6. Cel operacyjny 6:

Zwodociągowanie wsi

Uzasadnienie: znaczna część miejscowości na terenie gminy nie posiada sieci wodociągowej. Zmniejsza to atrakcyjność gospodarczą terenów, jak również zniechęca potencjalnych nowych mieszkańców gminy. Część sieci wodociągowej jest zdekapitalizowana i wymaga wymiany. Spowoduje to mniejszą awaryjność urządzeń i w znaczący sposób poprawi jakość wody pitnej.

Należy również w ramach budowy czy rozbudowy przystosować sieć wodociągową do celów przeciwpożarowych czyli podłączyć hydranty.

Oczekiwane efekty: poprawa jakości wody pitnej, rozwój gospodarczy gminy.

Beneficjenci: ogół mieszkańców gminy, istniejące podmioty gospodarcze, przyszli inwestorzy.

Okres realizacji lata: 2002 – 2015.

Zadania:

- 1.6.11. Budowa sieci wodociągowej dla miejscowości Mokrzec, Zatom Nowy, Kaplin i Mierzyn.
- 1.6.12. Budowa sieci wodociągowej dla miejscowości Dormowo.
- 1.6.13. Budowa sieci wodociągowej dla miejscowości Krzyżkówko
- 1.6.14. Budowa sieci wodociągowej dla miejscowości Popowo
- 1.6.15. Modernizacja istniejącej sieci wodociągowej.

1.6.1. Budowa sieci wodociągowej dla miejscowości Mokrzec, Zatom Nowy, Kaplin

Podmiot odpowiedzialny		Zarząd Miejski w Międzychodzie
Zasoby	z gminy	obsługa techniczna, środki finansowe, robocizna, teren
	spoza gminy	częściowe wykonawstwo, środki finansowe, konsultacje, uzgodnienia prawne

Finanse	szacunkowa wartość	brak danych
	udział budżetu gminy	do 20 % (w tym również środki finansowe zainteresowanych odbiorców wody)
	źródła	fundusze pomocowe, prywatni inwestorzy, budżet gminy – w miarę posiadanych środków
Okres realizacji: lata		2002 – 2015

1.6.2. Budowa sieci wodociągowej dla miejscowości Dormowo,

Podmiot odpowiedzialny		Zarząd Miejski w Międzychodzie we współpracy z mieszkańcami
Zasoby	z gminy	obsługa techniczna, środki finansowe, robocizna, teren
	spoza gminy	częściowe wykonawstwo, środki finansowe
Finanse	szacunkowa wartość	brak danych
	udział budżetu gminy	do 20 % (w tym również środki finansowe zainteresowanych odbiorców wody)
	źródła	budżet gminy – w miarę posiadanych środków finansowych, środki pomocowe, fundusze prywatne
Okres realizacji: lata		2003 – 2010

1.6.3. Budowa sieci wodociągowej dla miejscowości Krzyżkówko

Podmiot odpowiedzialny		Zarząd Miejski w Międzychodzie we współpracy z mieszkańcami
Zasoby	z gminy	obsługa techniczna, środki finansowe, robocizna, teren
	spoza gminy	częściowe wykonawstwo, środki finansowe
Finanse	szacunkowa wartość	brak danych
	udział budżetu gminy	do 20 % (w tym również środki finansowe zainteresowanych odbiorców wody)
	źródła	budżet gminy – w miarę posiadanych środków finansowych, środki pomocowe, fundusze prywatne
Okres realizacji: lata		2003 – 2010

1.6.4. Budowa sieci wodociągowej dla miejscowości Popowo,

Podmiot odpowiedzialny	Zarząd Miejski w Międzychodzie we współpracy z mieszkańcami	
Zasoby	z gminy	obsługa techniczna, środki finansowe, robocizna, teren
	spoza gminy	częściowe wykonawstwo, środki finansowe
Finanse	szacunkowa wartość	brak danych
	udział budżetu gminy	do 20 % (w tym również środki finansowe zainteresowanych odbiorców wody)
	źródła	budżet gminy – w miarę posiadanych środków finansowych, środki pomocowe, fundusze prywatne
Okres realizacji: lata	2003 – 2010	

1.6.5. Modernizacja istniejącej sieci wodociągowej

Podmiot odpowiedzialny	Zarząd Miejski w Międzychodzie we współpracy z mieszkańcami	
Zasoby	z gminy	obsługa techniczna, środki finansowe, robocizna, teren
	spoza gminy	częściowe wykonawstwo, środki finansowe
Finanse	szacunkowa wartość	brak danych
	udział budżetu gminy	do 10 %
	źródła	budżet gminy – w miarę posiadanych środków finansowych, środki pomocowe, fundusze prywatne
Okres realizacji: lata	2002 – 2015	

1.7. Cel operacyjny 7:**Projekt założeń do planu zaopatrzenia w ciepło, energię elektryczną i paliwo gazowe na terenie gminy Międzychód**

Uzasadnienie: w związku z przepisami ustawy „Prawo energetyczne” Zarząd Miejski w Międzychodzie opracuje plan zaopatrzenia w ciepło, energię elektryczną i paliwo gazowe na terenie gminy oraz plan oświetlenia miejsc publicznych i dróg znajdujących się na terenie miasta i gminy.

Oczekiwane efekty: ułatwienia dojazdu dla mieszkańców gminy, rozwój turystyczny gminy, rozwój gospodarczy gminy.

Beneficjenci: ogół mieszkańców gminy, istniejące podmioty gospodarcze.

Okres realizacji lata: 2002 – 2004.

Zadania:

- 1.7.3. Opracowanie planu zaopatrzenia w ciepło, energię elektryczną i paliwo gazowe.

1.7.1. Opracowanie planu zaopatrzenia w ciepło, energię elektryczną i paliwo gazowe		
Podmiot odpowiedzialny	Zarząd Miejski w Międzychodzie we współpracy z przedsiębiorstwami energetycznymi	
Zasoby	z gminy	obsługa organizacyjna, środki finansowe
	spoza gminy	eksperti, doradztwo, środki finansowe
Finanse	szacunkowa wartość	brak danych
	udział budżetu gminy	do 50 %
	źródła	budżet gminy – w miarę posiadanych środków finansowych, fundusze przedsiębiorstw energetycznych
Okres realizacji: lata	2002 – 2004	

1.8. Cel operacyjny 8:

--

Poprawa łączności środkami komunikacji drogowej i kolejowej

Uzasadnienie: „zbyt mała ilość połączeń komunikacyjnych drogowych i kolejowych” została wskazana przez mieszkańców gminy jako jeden z głównych problemów gminy. Również w ocenie stanu gminy liderzy wskazali na zagrożenia związane z likwidacją linii kolejowej. Brak dobrej komunikacji stanowi również utrudnienie życia codziennego dla wielu mieszkańców gminy. Słaba i niewystarczająca komunikacja jest także czynnikiem zniechęcającym wielu niezmotoryzowanych turystów. Dlatego utrzymanie linii kolejowej oraz stworzenie komunikacji lokalnej niezależnej od państwowych przewoźników jest ważnym celem w rozwoju gminy i może w znacznym stopniu przyczynić się do osiągnięcia wielu z zaplanowanych celów.

Oczekiwane efekty: ułatwienia dojazdu dla mieszkańców gminy, rozwój turystyczny gminy, rozwój gospodarczy gminy.

Beneficjenci: ogół mieszkańców gminy, istniejące podmioty gospodarcze, turyści.

Okres realizacji lata: 2002 – 2015.

Zadania:

- 1.8.5. Utrzymanie i modernizacja linii PKP osobowo – towarowej i przywrócenie przewozów pasażerskich.
- 1.8.6. Stworzenie lokalnej komunikacji przewozów osobowych.

1.8.1. Utrzymanie i modernizacja linii PKP osobowo – towarowej i przywrócenie		
Podmiot odpowiedzialny	Zarząd Miejski w Międzychodzie, Starostwo Powiatowe w Międzychodzie we współpracy z PKP	
Zasoby	z gminy	obsługa organizacyjna, środki finansowe
	spoza gminy	środki finansowe, projekty modernizacji, wykonawstwo
Finanse	szacunkowa wartość	brak danych
	udział budżetu gminy	w ramach bieżących zadań
	źródła	budżet powiatu, dotacje, fundusze pomocowe, fundusze PKP
Okres realizacji: lata	2002 – 2015	

1.8.2. Stworzenie lokalnej komunikacji przewozów osobowych

Podmiot odpowiedzialny		Zarząd Miejski w Międzychodzie we współpracy z inwestorami
Zasoby	z gminy	przystanki autobusowe, pomoc organizacyjna
	spoza gminy	środki finansowe, inwestorzy
Finanse	szacunkowa wartość	brak danych
	udział budżetu gminy	brak danych
	źródła	fundusze prywatne, budżet gminy, dotacje celowe
Okres realizacji: lata		2002 – 2005

2. Cel strategiczny nr 2:

Wykreowanie międzychodzkiej strefy gospodarczej, wzmocnienie zdolności rozwojowych lokalnych przedsiębiorstw

Uzasadnienie

Osiągnięcie celu nadrzędnego strategii „wysoka jakość życia mieszkańców gminy” w dużym stopniu będzie zależęć od aktywności gospodarczej lokalnych przedsiębiorców. Poprawa sytuacji ekonomicznej społeczeństwa będzie możliwa wówczas, gdy rozbudują się już istniejące przedsiębiorstwa oraz gdy powstaną nowe podmioty gospodarcze oparte na „zewnętrznych” zasobach finansowych. Gmina ma bardzo korzystne położenie pozwalające na wielobranżowy rozwój działalności gospodarczej. Przed teren gminy przechodzi droga krajowa nr 24 łącząca Poznań ze Szczecinem. W mieście krzyżują się dwie drogi wojewódzkie.

Nazwa „Międzychód” od wielu lat kojarzy się z wysokiej jakości przetworami warzywnymi, produkowanymi przez byłe Zakłady Owocowo – Warzywne. Zakłady te posiadały około stuletnią tradycję, a ich wyroby cieszyły się dużą popularnością wśród polskich konsumentów. Stąd też w programie rozwoju gospodarczego gminy działalność gospodarcza w zakresie przetwórstwa owocowo – warzywnego będzie traktowana jako dziedzina priorytetowa.

Na terenie gminy rolnictwo cechuje się wysoką wydajnością produkcji, zwłaszcza w zakresie uprawy owoców i warzyw. Dużym problemem związanym z produkcją ogrodnictw jest brak chłodni pozwalających na magazynowanie i przechowywanie owoców i warzyw.

Należy wypracować program działania samorządu gminy w zakresie wspierania przedsiębiorczości mieszkańców gminy oraz wprowadzić system zachęć dla inwestorów, zwłaszcza inwestorów spoza gminy. Poprawę atrakcyjności gospodarczej gminy, to znaczy zapewnienie konkurencyjnych w stosunku do innych gmin warunków do prowadzenia działalności gospodarczej osiągnie się między innymi poprzez wydzielenie i uzbrojenie terenów oraz nowoczesną infrastrukturę techniczną (cel strategiczny nr 1).

Turystyka i rekreacja jest obszarem działalności gospodarczej, który ma szczególnie korzystne warunki rozwoju w obrębie gminy Międzychód. Usługi turystyczne stanowiąc będą tutaj priorytetową gałąź działalności gospodarczej.

Nieodzownym warunkiem rozwoju gospodarczego gminy jest profesjonalny marketing gminy, a w tym jej promocja. Gmina atrakcyjna gospodarczo to gmina z dobrze rozwiniętą siecią dróg o dobrej nawierzchni, to sprawnie funkcjonujący urząd gminy i zakłady użyteczności publicznej, to również mieszkańcy gminy potrafiący sprostać oczekiwaniom nowych inwestorów.

Cele operacyjne:

- 15. Program poprawy warunków dla działalności gospodarczej.**
- 16. Reaktywacja i rozbudowa sektora przetwórstwa rolno - spożywczego.**
- 17. Rozwój usług w zakresie turystyki i rekreacji.**
- 18. Modernizacja rolnictwa.**
- 19. Wykorzystanie złóż ropy naftowej i gazu.**
- 20. Wsparcie dla małych i średnich przedsiębiorstw.**
- 21. Promocja i marketing miasta i gminy.**

Okres realizacji lata: 2002 – 2015.

Odpowiedzialny: Rada Miejska Międzychodu, Zarząd Miejski w Międzychodzie.

PLAN REALIZACJI CELU STRATEGICZNEGO nr 2.**2.1. Cel operacyjny 1:****Program poprawy warunków dla działalności gospodarczej**

Uzasadnienie: jednym z najważniejszych wyzwań stojących przed samorządem gminy jest stwarzanie korzystnych warunków dla trwałego i efektywnego generowania miejsc pracy – wpieranie różnych przedsięwzięć w wyniku których powstaną nowe miejsca pracy. W celu usystematyzowania działań samorządu gminy w tym zakresie zostanie wypracowany specjalny program wspierania przedsiębiorczości na terenie gminy Międzychód. Konieczne jest wypracowanie i wdrożenie jasnego systemu podatków i opłat lokalnych uwzględniającego ulgi dla podmiotów gospodarczych tworzących nowe miejsca pracy i produkujących wyroby z międzychodzką marką. W ramach tego programu planuje się utworzenie ośrodka wspierania przedsiębiorczości i promocji – Międzychodzkiego Ośrodka Przedsiębiorczości. W pierwszym okresie działania będzie to jednoosobowe stanowisko pracy. Zadaniem tego ośrodka będzie: pomoc inwestorom w znajdowaniu odpowiedniego terenu, pomoc w załatwianiu niezbędnych formalności prawnych, organizowanie współpracy pomiędzy podmiotami gospodarczymi, organizowanie kursów zawodowych, promocja gminy, pomoc w ubieganiu się o środki pomocowe oraz monitoring środków pomocowych, a także stałe monitorowanie rozwoju gospodarczego gminy.

Bardzo ważną rolę w rozwoju gospodarczym Międzychodu mogą odegrać organizacje samorządu gospodarczego integrujące przedsiębiorców i inspirujące lobbing na rzecz Ziemi Międzychodzkiej.

Oczekiwane efekty: powstawanie nowych miejsc pracy, wzrost dochodów mieszkańców gminy, wzrost dochodów własnych gminy.

Beneficjenci: ogół mieszkańców gminy, inwestorzy miejscowi i spoza gminy.

Okres realizacji lata: 2003 - 2005.

Zadania:

2.1.5. Wypracowanie programu wspierania przedsiębiorczości.

2.1.6. Utworzenie Międzychodzkiego Ośrodka Przedsiębiorczości.

2.1.1. Wypracowanie programu wspierania przedsiębiorczości

Podmiot odpowiedzialny		Zarząd Miejski w Międzychodzie we współpracy ze Starostwem Powiatowym i Powiatowym Urzędem Pracy
Zasoby	z gminy	obsługa organizacyjna,
	spoza gminy	środki finansowe, doradztwo
Finanse	szacunkowa wartość	15 tys. zł
	udział budżetu gminy	do 50 %
	źródła	budżet gminy, środki powiatu i województwa
Okres realizacji: lata		2003

2.1.2. Utworzenie Międzychodzkiego Ośrodka Przedsiębiorczości

Podmiot odpowiedzialny		Zarząd Miejski w Międzychodzie, we współpracy ze Starostwem Powiatowym i Powiatowym Urzędem Pracy
Zasoby	z gminy	obsługa organizacyjna, baza lokalowa, etat w Urzędzie Miejskim, środki finansowe
	spoza gminy	środki finansowe, doradztwo
Finanse	szacunkowa wartość	trudno określić
	udział budżetu gminy	do 50 %
	źródła	budżet gminy – w ramach bieżących zadań, w miarę posiadanych środków finansowych, środki powiatu i województwa
Okres realizacji: lata		2003 –2004

2.2. Cel operacyjny 2:**Reaktywacja i rozbudowa sektora przetwórstwa rolno - spożywczego**

Uzasadnienie: „Utrzymanie i rozwinięcie działalności w zakresie przetwórstwa owocowo – warzywnego” zostało uznane przez liderów gminy jako jeden z priorytetowych problemów gminy Międzychód. W ostatnich latach nastąpił regres tych branż przemysłu przetwórstwa rolno - spożywczego. Liderzy wskazują na problem zmniejszania się produkcji w zakładach przetwórstwa rolno – spożywczego i na związane z tym rosnące bezrobocie. Stąd potrzeba odbudowy tego sektora produkcji mającego istotne znaczenie dla rozwoju gminy.

Oczekiwane efekty: przyrost stanowisk pracy, usprawnienie zbytu płodów rolnych, wzrost dochodów rolniczych, wzrost zatrudnienia, wyższe dochody budżetu gminy.

Beneficjenci: podmioty gospodarcze sektora rolno – spożywczego, producenci rolni z terenu gminy i gmin ościennych oraz społeczeństwo dzięki tworzonej miejscach pracy.

Okres realizacji lata: 2002 – 2015.

Zadania:

2.2.9. Budowa ubojni.

2.2.10. Utworzenie nowego zakładu przetwórczego.

2.2.11. Budowa fabryki biopaliw (wykorzystanie lokalnych płodów rolnych).

2.2.12. Budowa chłodni.

2.2.1. Budowa ubojni

Podmiot odpowiedzialny		Inwestor zewnętrzny we współpracy z Zarządem Miejskim w Międzychodzie
Zasoby	z gminy	pomoc organizacyjna, zmiany z planie zagospodarowania przestrzennego
	spoza gminy	środki finansowe, technologie
Finanse	szacunkowa wartość	brak danych
	udział budżetu gminy	w ramach bieżących zadań
	źródła	fundusze prywatne, fundusze pomocowe
Okres realizacji: lata		2002 – 2010

2.2.2. Utworzenie nowego zakładu przetwórczego

Podmiot odpowiedzialny		inwestor zewnętrzny
Zasoby	z gminy	pomoc organizacyjna, system zachęt dla inwestorów, zmiany planu zagospodarowania przestrzennego
	spoza gminy	środki finansowe, dokumentacja techniczna, wykonawstwo, technologie, doradztwo
Finanse	szacunkowa wartość	brak danych
	udział budżetu gminy	nie przewiduje się
	źródła	środki własne inwestorów, kredyty, fundusze pomocowe
Okres realizacji: lata		2005 – 2015

2.2.3. Budowa fabryki biopaliw (wykorzystanie lokalnych płodów rolnych).

Podmiot odpowiedzialny		inwestor zewnętrzny
Zasoby	z gminy	pomoc organizacyjna, system zachęt dla inwestorów, zmiana planu zagospodarowania przestrzennego
	spoza gminy	środki finansowe, dokumentacja techniczna, wykonawstwo, technologie, doradztwo
Finanse	szacunkowa wartość	brak danych
	udział budżetu gminy	nie przewiduje się
	źródła	środki własne inwestorów, kredyty, fundusze pomocowe
Okres realizacji: lata		2004 – 2015

2.2.4. Budowa chłodni

Podmiot odpowiedzialny		inwestor zewnętrzny
Zasoby	z gminy	pomoc organizacyjna, system zachęt dla inwestorów, zmiany planu zagospodarowania przestrzennego
	spoza gminy	środki finansowe, dokumentacja techniczna, wykonawstwo, technologie, doradztwo
Finanse	szacunkowa wartość	brak danych
	udział budżetu gminy	nie przewiduje się
	źródła	środki własne inwestorów, kredyty, fundusze pomocowe
Okres realizacji: lata		2002 – 2006

2.3. Cel operacyjny 3:**Rozwój usług w zakresie turystyki i rekreacji**

Uzasadnienie: do mocnych stron gminy zalicza się bogate środowisko przyrodnicze. Teren gminy charakteryzuje się znacznym urozmaiceniem krajobrazu. Cały obszar gminy należy do zlewni Warty, która dzieli gminę na dwa różne obszary. Część prawobrzeżna charakteryzuje się znaczną ilością jezior rynnowych, ukrytych wśród lasów sosnowych. Część lewobrzeżna to wzgórze moreny czołowej (z najwyższym wzniesieniem – Królewska Góra k. Gorzycka). W południowej części gminy (dolina Kamionki) rozpościera się obszar chronionego krajobrazu należący do Pszczewskiego Parku Krajobrazowego. Drugim obszarem chronionym jest rezerwat Kolno Międzychodzkie obejmujący 14,8 ha powierzchni wielogatunkowego lasu liściastego o charakterze naturalnym. Są tutaj dobre warunki do uprawiania turystyki aktywnej (wędrowni, turystyka rowerowa, jeździectwo, sporty wodne). Na terenie gminy znajdują się także interesujące obiekty zabytkowe.

Zadaniem pierwszoplanowym jest opracowanie programu rozwoju różnych rodzajów turystyki z uwzględnieniem potencjału i szczególnych właściwości obszaru gminy. Bogate zasoby środowiska naturalnego stanowią nieocenioną bazę do rozwoju usług turystycznych oraz szeroko rozumianej aktywnej rekreacji. Planuje się rozbudowę istniejącej a niewystarczającej bazy turystycznej, rozbudowę szlaków turystycznych, ścieżek rowerowych, przygotowanie miejsc wypoczynku z jednoczesnym zachowaniem i poszanowaniem bogactw naturalnych. Rozwój turystyki musi być skorelowany z działaniami w zakresie budowy infrastruktury technicznej oraz uwzględniać zasady ochrony środowiska.

Cel ten jest zgodny z założeniami strategii rozwoju województwa wielkopolskiego w części dotyczącej turystyki. W strategii rozwoju województwa wielkopolskiego Pojezierze Międzychodzko – Sierakowskie zaliczane jest do dziesięciu atrakcyjnych obszarów z punktu widzenia walorów naturalnych. Zrealizowanie celu dotyczącego usług turystycznych zależeć będzie od sprawnej współpracy Zarządów wszystkich gminy powiatu międzychodzkiego.

Oczekiwane efekty: wzrost ruchu turystycznego i poprawa poziomu usług turystycznych, zwiększenie popytu na produkty wytwarzane na terenie gminy, wzrost dochodów mieszkańców gminy i dochodów własnych budżetu gminy.

Beneficjenci: turyści – głównie mieszkańcy aglomeracji poznańskiej, społeczność gminy Międzychód.

Okres realizacji lata: 2002 – 2015.

Zadania:

- 2.3.9. Opracowanie programu rozwoju turystycznego gminy.
- 2.3.10. Rozbudowa i modernizacja istniejącej bazy turystycznej.
- 2.3.11. Promocja ofert turystycznych gminy.
- 2.3.12. Zagospodarowanie turystyczne doliny Kamionki.

2.3.1. Opracowanie programu rozwoju turystycznego gminy

Podmiot odpowiedzialny		Zarząd Miejski w Międzychodzie we współpracy ze Starostwem Powiatowym i Urzędem Marszałkowskim
Zasoby	z gminy	wykonawstwo, środki finansowe
	spoza gminy	środki finansowe

Finanse	szacunkowa wartość	15 tys. zł
	udział budżetu gminy	do 100 %
	źródła	budżet gminy – w miarę posiadanych środków
Okres realizacji: lata		2002 – 2004

2.3.2. Rozbudowa i modernizacja istniejącej bazy turystycznej

Podmiot odpowiedzialny		prywatni inwestorzy
Zasoby	z gminy	pomoc organizacyjna, środki finansowe
	spoza gminy	wykonawstwo, środki finansowe
Finanse	szacunkowa wartość	brak danych
	udział budżetu gminy	pomoc w ramach bieżących zadań
	źródła	fundusze prywatne, kredyty, środki pomocowe UE
Okres realizacji: lata		2003 – 2015

2.3.3. Promocja ofert turystycznych gminy

Podmiot odpowiedzialny		Zarząd Miejski w Międzychodzie we Starostwie Powiatowym i Urzędem Marszałkowskim
Zasoby	z gminy	projekty, wykonawstwo, środki finansowe
	spoza gminy	środki finansowe, doradztwo
Finanse	szacunkowa wartość	brak danych
	udział budżetu gminy	do 50 %
	źródła	budżet gminy – w miarę posiadanych środków finansowych, budżet powiatu, dotacje, fundusze prywatne
Okres realizacji: lata		2002 – 2015

2.3.4. Zagospodarowanie turystyczne doliny Kamionki

Podmiot odpowiedzialny		Zarząd Miejski w Międzychodzie we współpracy z dyrekcją Pszczewskiego Parku Krajobrazowego, Nadleśnictwem i PTTK
Zasoby	z gminy	projekty, obsługa organizacyjna, wykonawstwo, środki finansowe
	spoza gminy	środki finansowe, doradztwo
Finanse	szacunkowa wartość	brak danych
	udział budżetu gminy	trudno określić
	źródła	budżet gminy – w miarę posiadanych środków, środki finansowe Parku, Nadleśnictwa i PTTK, fundusze prywatne, środki pomocowe
Okres realizacji: lata		2003 – 2015

2.4. Cel operacyjny 4:

Modernizacja rolnictwa

wzmocnienie zdolności rozwojowych lokalnych przedsiębiorstw.

Uzasadnienie: na terenie gminy Międzychód rolnictwo cechuje się wysoką wydajnością. Szczególnie wysokim poziomem technologii produkcji charakteryzują się: chów trzody chlewnej i uprawa owoców i warzyw. Jednak utrzymująca się od kilku lat niska opłacalność produkcji rolniczej spowodowała dekapitalizację gospodarstw rolnych. Konieczne są więc na dużą skalę przedsięwzięcia inwestycyjne mające na celu modernizację gospodarstw rolnych i przygotowanie ich do konkurencji na jednolitym rynku europejskim.

Zakłada się przede wszystkim następujące kierunki działania, mające na celu rozwój rolnictwa w gminie:

- powiększenie indywidualnych gospodarstw rolnych,
- modernizacja gospodarstw rolnych w celu dostosowania ich do konkurencji na jednolitym rynku europejskim,
- zmniejszanie kosztów produkcji i poprawę jakości produkcji poprzez tworzenie różnych organizacji producenckich (stowarzyszeń, spółdzielni, kółek rolniczych),
- upowszechnianie produkcji o dużej pracochłonności w małych gospodarstwach rolnych (warzywnictwo, szkółkarstwo, zielarstwo, ogrodnictwo ekologiczne itp.).

Oczekiwane efekty: wysoka jakość produktów rolniczych, usprawnienie zbytu płodów rolnych, poprawa sytuacji ekonomicznej w rodzinach rolniczych.

Beneficjenci: ludność rolnicza i konsumenci żywności, społeczeństwo gminy Międzychód .

Okres realizacji lata: 2002 – 2015.

Zadania:

2.4.11. Modernizacja technologii produkcji roślinnej i zwierzęcej.

2.4.12. Rozwój produkcji ogrodniczej.

2.4.13. Upowszechnianie rolnictwa ekologicznego.

2.4.14. Organizowanie grup producenckich.

2.4.15. Utworzenie systemu obrotu produktami rolnymi.

2.4.1. Modernizacja technologii produkcji roślinnej i zwierzęcej		
Podmiot odpowiedzialny		producenci rolni
Zasoby	z gminy	pomoc organizacyjna
	spoza gminy	środki finansowe, środki produkcji, siła robocza
Finanse	szacunkowa wartość	według indywidualnych biznes planów
	udział środków własnych rolników	powyżej 50 %
	źródła	fundusze prywatne, kredyty, SAPARD
Okres realizacji: lata		2002 – 2015

2.4.2. Rozwój produkcji ogrodniczej	
Podmiot odpowiedzialny	producenci rolni

Zasoby	z gminy	pomoc organizacyjna
	spoza gminy	środki finansowe, środki produkcji, siła robocza
Finanse	szacunkowa wartość	według indywidualnych biznes planów
	udział środków własnych rolników	powyżej 50 %
	źródła	fundusze prywatne, kredyty, SAPARD
Okres realizacji: lata		2002 – 2015

2.4.3. Upowszechnianie rolnictwa ekologicznego		
Podmiot odpowiedzialny		producenci rolni we współpracy z odpowiednimi organizacjami
Zasoby	z gminy	pomoc organizacyjna
	spoza gminy	środki finansowe, środki produkcji, siła robocza
Finanse	szacunkowa wartość	według indywidualnych biznes planów
	udział środków własnych rolników	powyżej 50 %
	źródła	fundusze prywatne, dotacje, SAPARD
Okres realizacji: lata		2002 – 2015

2.4.4. Organizowanie grup producenckich		
Podmiot odpowiedzialny		Wielkopolska Izba Rolnicza, rolnicy
Zasoby	z gminy	baza lokalowa, pomoc organizacyjna
	spoza gminy	doradztwo, środki finansowe
Finanse	szacunkowa wartość	brak danych
	udział budżetu gminy	w ramach bieżących zadań
	źródła	fundusze prywatne, SAPARD, dotacje
Okres realizacji: lata		2002 – 2015

2.4.5. Utworzenie systemu obrotu produktami rolnymi		
Podmiot odpowiedzialny		producenci rolni we współpracy z odpowiednimi organizacjami – Wielkopolską Izbą Rolniczą, Wielkopolskim Ośrodkiem Doradztwa Rolniczego, ARiMR
Zasoby	z gminy	obsługa organizacyjna
	spoza gminy	środki finansowe, promocja i marketing, doradztwo. baza techniczna, surowce
Finanse	szacunkowa wartość	według biznes planu
	udział środków własnych rolników	trudno określić
	źródła	fundusze prywatne, dotacje, SAPARD
Okres realizacji: lata		2002 – 2015

2.5. Cel operacyjny 5:

--

Wykorzystanie złóż ropy naftowej i gazu

Uzasadnienie: na terenie gminy znajdują się niewykorzystane zasoby ropy naftowej i gazu. Zakłada się wykorzystanie tych złóż w najbliższym czasie. Lokalny dystrybutor ropy naftowej i gazu, dostarczający na lokalnym rynku te paliwa po atrakcyjnych cenach byłby dużą zachętą dla inwestorów zewnętrznych. Jednocześnie wykorzystanie tych złóż przyczyniłoby się do powstania nowych miejsc pracy. Po zakończeniu odwiertów i opracowaniu wyników należy przede wszystkim zbudować koncepcję wykorzystania złóż ropy naftowej i gazu.

Oczekiwane efekty: powstawanie nowych miejsc pracy, wzrost dochodów mieszkańców gminy, wzrost dochodów własnych gminy.

Beneficjenci: ogół mieszkańców gminy, inwestorzy miejscowi i spoza gminy.

Okres realizacji lata: 2002 – 2015.

Zadania:

2.5.5. Wypracowanie koncepcji wykorzystania złóż ropy naftowej i gazu.

2.5.6. Budowa kopalni ropy naftowej i gazu.

2.5.1. Wypracowanie koncepcji wykorzystania złóż ropy naftowej i gazu		
Podmiot odpowiedzialny	Zarząd Miejski w Międzychodzie we współpracy z Zakładem Górnictwa Naftowego i Gazownictwa.	
Zasoby	z gminy	obsługa organizacyjna, pracownicy Urzędu Miejskiego
	spoza gminy	środki finansowe, doradztwo, promocja
Finanse	szacunkowa wartość	brak danych
	udział budżetu gminy	trudno określić
	źródła	budżet gminy – w miarę posiadanych środków, fundusze prywatne
Okres realizacji: lata	po zakończeniu i opracowaniu wyników odwiertów poszukiwawczych	

2.5.2. Budowa kopalni ropy naftowej i gazu		
Podmiot odpowiedzialny	prywatni inwestorzy	
Zasoby	z gminy	zmiany w planie zagospodarowania przestrzennego, pomoc organizacyjna
	spoza gminy	środki finansowe, technologie, inwestorzy
Finanse	szacunkowa wartość	brak danych
	udział budżetu gminy	nie przewiduje się
	źródła	fundusze inwestorów, kredyty bankowe
Okres realizacji: lata	od 2003 – 2015	

2.6. Cel operacyjny 6:**Wsparcie dla małych i średnich przedsiębiorstw**

Uzasadnienie: liderzy gminy określając główne problemy gminy wskazali zarówno: rosnące bezrobocie i brak nowych miejsc pracy zwłaszcza dla młodych osób jak i brak inwestorów – konieczność stworzenia warunków zachęcających zewnętrznych inwestorów. W ocenie liderów nie są wykorzystane możliwości prowadzenia działalności gospodarczej na terenach przyległych do drogi Poznań – Szczecin. Ocenia się, że na tym terenie powinny rozwijać się usługi ukierunkowane na obsługę ruchu kołowego. Dlatego należy stworzyć sprzyjające warunki do powstawania małych i średnich zakładów usługowych (usługi gastronomiczne, hotelarskie, warsztaty naprawcze, handel wyrobami regionalnymi i pamiątkarskimi itp.). Małe, najczęściej rodzinne przedsiębiorstwa cechują się dużą elastycznością produkcji – mogą szybko dostosować produkcję lub usługi do potrzeb rynku. Dlatego sektor małej przedsiębiorczości powinien stać się podstawowym sektorem pozarolniczej działalności gospodarczej w gminie.

Przewidywany rozwój działalności turystycznej spowoduje wzrost zainteresowania wyrobami regionalnymi i pamiątkarskimi. Firmom podejmującym produkcję wysokiej jakości wyrobów regionalnych wykorzystujących w nazwie symbole gminy (herb, nazwy miejscowości) będzie udzielana szczególna pomoc.

Oczekiwane efekty: powstawanie nowych miejsc pracy, wzrost dochodów mieszkańców gminy, wzrost dochodów własnych gminy.

Beneficjenci: ogół mieszkańców gminy, inwestorzy miejscowi i spoza gminy.

Okres realizacji lata: 2002 – 2015.

Zadania:

- 2.6.5. System zachęt dla inwestorów.
- 2.6.6. Tworzenie małych i średnich przedsiębiorstw.

2.6.1. System zachęt dla inwestorów

Podmiot odpowiedzialny		Zarząd Miejski w Międzychodzie
Zasoby	z gminy	obsługa organizacyjna, Międzychodzki Ośrodek Przedsiębiorczości
	spoza gminy	doradztwo
Finanse	szacunkowa wartość	trudno określić
	udział budżetu gminy	100 %
	źródła	budżet gminy – w miarę posiadanych środków finansowych
Okres realizacji: lata		2002 – 2015

2.6.2 Tworzenie małych i średnich przedsiębiorstw

Podmiot odpowiedzialny		prywatni inwestorzy we współpracy z Międzychodzkiem Ośrodkiem Przedsiębiorczości
Zasoby	z gminy	pomoc organizacyjna, promocja i marketing
	spoza gminy	środki finansowe
Finanse	szacunkowa wartość	według indywidualnych biznesplanów
	udział budżetu gminy	nie przewiduje się
	źródła	fundusze prywatne, kredyty, środki pomocowe UE
Okres realizacji: lata		2002 permanentnie do 2015

2.7. Cel operacyjny 7:**Promocja i marketing miasta i gminy**

Uzasadnienie: pełne zrealizowanie celu strategicznego „Wykreowanie międzychodzkiej strefy gospodarczej, wzmocnienie zdolności rozwojowych lokalnych przedsiębiorstw” zależy będzie między innymi od zorganizowania sprawnego marketingu miasta i gminy Międzychód głównie na terenie Wielkopolski, ale także w kraju i za granicą. W celu pozyskania nowych inwestorów gospodarczych, nabywców mieszkań i domów, turystów oraz potencjalnych nabywców wyrobów produkowanych na terenie gminy, konieczne jest kształtowanie pozytywnego wizerunku gminy poza jej granicami. Należy popularyzować wśród jak największej grupy klientów walory historyczne, przyrodnicze, krajobrazowe Międzychodu i okolicy. Marketing gminy będzie prowadzony przez Ośrodek Przedsiębiorczości. W marketingu gminy będą wykorzystane różne formy: marketing bezpośredni, promocja w mediach, udział w wystawach, konkursach, aktywna strona internetowa gminy. W działalności marketingowej ważną rolę odegra podwójna promocja: producentów wyrobów i miejsca produkcji – gminy. Do wizualnej promocji gminy wykorzysta się szczególnie tereny przyległe do drogi nr 24.

Oczekiwane efekty: rozkwit działalności gospodarczej, powstawania nowych miejsc pracy, wzrost dochodów mieszkańców gminy, wzrost dochodów budżetu gminy.

Beneficjenci: podmioty gospodarcze, społeczeństwo gminy, społeczeństwo województwa wielkopolskiego.

Okres realizacji lata: 2002 – 2015.

Zadania:

- 2.7.11. Wydawnictwa promocyjne o gminie.
- 2.7.12. Promocja internetowa gminy.
- 2.7.13. Udział Gminy w promocji gmin Wielkopolskich.
- 2.7.14. Wizualna promocja gminy (tablice informacyjne).
- 2.7.15. Wykorzystanie współpracy z miastami partnerskimi do promocji gminy w kraju i za granicą.

2.7.1. Wydawnictwa promocyjne o gminie

Podmiot odpowiedzialny	Zarząd Miejski w Międzychodzie, Międzychodzki Ośrodek Przedsiębiorczości	
Zasoby	z gminy	obsługa organizacyjna, środki finansowe
	spoza gminy	środki finansowe
Finanse	szacunkowa wartość	brak danych
	udział budżetu gminy	do 20 %
	źródła	budżet gminy – w miarę posiadanych środków, fundusze prywatne, dotacje
Okres realizacji: lata	2002 permanentnie do 2015	

2.7.2. Promocja internetowa gminy

Podmiot odpowiedzialny	Zarząd Miejski w Międzychodzie, Międzychodzki Ośrodek Przedsiębiorczości	
Zasoby	z gminy	obsługa organizacyjna, środki finansowe, wykonawstwo
	spoza gminy	nie przewiduje się
Finanse	szacunkowa wartość	brak danych
	udział budżetu gminy	w ramach bieżących zadań
	źródła	budżet gminy – w miarę posiadanych środków finansowych
Okres realizacji: lata	2002 permanentnie do 2015	

2.7.3. Udział Gminy w promocji gmin Wielkopolskich

Podmiot odpowiedzialny	Zarząd Miejski w Międzychodzie we współpracy ze Starostwem Powiatowym i Urzędem Marszałkowskim	
Zasoby	z gminy	obsługa organizacyjna, środki finansowe, materiały reklamowe
	spoza gminy	środki finansowe, doradztwo, promocja i marketing
Finanse	szacunkowa wartość	brak danych
	udział budżetu gminy	trudno określić
	źródła	budżet gminy – w miarę posiadanych środków, fundusze prywatne, budżet powiatu, budżet województwa
Okres realizacji: lata	2002 permanentnie do 2015	

2.7.4. Wizualna promocja gminy (tablice informacyjne)

Podmiot odpowiedzialny	Zarząd Miejski w Międzychodzie we współpracy z Międzychodzkiem Ośrodkiem Przedsiębiorczości	
Zasoby	z gminy	obsługa organizacyjna, środki finansowe.
	spoza gminy	środki finansowe, doradztwo,.
Finanse	szacunkowa wartość	brak danych
	udział budżetu gminy	do 50 %
	źródła	budżet gminy – w miarę posiadanych środków, fundusze prywatne
Okres realizacji: lata	2002 permanentnie do 2015	

2.7.5. Wykorzystanie współpracy z miastami partnerskimi do promocji gminy w kraju i za granicą

Podmiot odpowiedzialny	Zarząd Miejski w Międzychodzie we współpracy z Międzychodzkiem Ośrodkiem Przedsiębiorczości	
Zasoby	z gminy	obsługa organizacyjna, środki finansowe.
	spoza gminy	środki finansowe, promocja i marketing.
Finanse	szacunkowa wartość	brak danych
	udział budżetu gminy	trudno określić
	źródła	budżet gminy, fundusze prywatne, fundusze pomocowe UE
Okres realizacji: lata	2002 permanentnie do 2015	

3. Cel strategiczny nr 3:

Wzrost poziomu usług społecznych

Uzasadnienie

Pełne osiągnięcie celu nadrzędnego „*wysoka jakość życia społeczeństwa gminy Międzychód*” będzie możliwe przez wypełnienie treścią zapisu właśnie celu strategicznego nr 3.

Spółeczeństwo zdrowe, wysportowane, o wysokim poziomie oświaty oraz czujące się bezpiecznie w swoim miejscu zamieszkania jest zdolne do tworzenia coraz lepszych warunków życia. Liderzy w dyskusjach podczas kolejnych sesji wskazywali na konieczność utrzymania wysokiego poziomu oświaty. Podkreślano potrzebę doposażenia szkół w nowoczesne środki dydaktyczne i rozbudowę systemu komputerowego w szkołach.

Wskazywali także na potrzebę podniesienia jakości nauczania języków obcych. Zwracano uwagę na celowość rozwoju fizycznego dzieci i młodzieży. Stąd występuje konieczność budowy sal gimnastycznych. Wielowiekowa historia Ziemi Międzychodzkiej powoduje, że w wielu miejscowościach są pamiątki i miejsca zdarzeń historycznych, o które należy zadbać w sposób szczególnie, taki aby przekazać je w stanie nie zmienionym potomnym. Świadomość własnej historii to utożsamianie się z własną „Małą Ojczyzną”.

Duża odległość od ośrodków wielkomiejskich wywołuje potrzebę organizowania różnych imprez kulturalnych; duża rola w tym zakresie przypada Gminnemu Ośrodkowi Kultury.

Ważną społecznie usługą jest zapewnienie pełnego dostępu do usług medycznych. Na szczególną uwagę zasługuje hasło „Gmina bezpieczna”. Jest to ważne zarówno dla mieszkańców jak również dla potencjalnych inwestorów zamierzających lokować tutaj swój kapitał. Wysoki poziom usług społecznych stanie się dodatkowym atutem powodującym wzrost zainteresowania gminą Międzychód zarówno wśród turystów jak i ludzi chcących się tutaj osiedlić.

Cele operacyjne:

9. **Rozbudowa bazy dydaktycznej szkół.**
10. **Rozwój aktywności kulturalnej społeczności.**
11. **Rozbudowa bazy sportowej.**
12. **Poprawa stanu bezpieczeństwa publicznego**

Okres realizacji lata: 2002 – 2015.

Odpowiedzialny: Rada Miejska Międzychodu.

PLAN REALIZACJI CELU STRATEGICZNEGO nr 3.**3.1. Cel operacyjny 1:****Rozbudowa bazy dydaktycznej szkół**

Uzasadnienie: wysoki poziom edukacji jest podstawowym warunkiem osiągnięcia rozwoju społeczeństwa. Wykształcenie, zarówno ogólne jak i zawodowe wsparte znajomością języków obcych i umiejętnością posługiwania się komputerem, należy do podstawowych czynników decydujących o sukcesie ekonomicznym w gospodarce rynkowej. Nauka w szkołach lepiej wyposażonych w środki dydaktyczne i z lepiej przygotowaną kadrą dydaktyczną daje uczącej się młodzieży większe szanse na zdobycie wiedzy przydatnej do kontynuowania nauki w szkołach ponadpodstawowych. Problem ten dotyczy zwłaszcza nauki języków obcych i umiejętności posługiwania się komputerem. Dobrze przygotowana młodzież kończąca gimnazjum ma łatwiejszy start ubieganiu się o miejsca w szkołach średnich. Gmina mająca duży odsetek ludzi z wyższym wykształceniem ma duże szanse na dynamiczny rozwój.

Oczekiwane efekty: wysoki poziom nauczania dzieci i młodzieży, racjonalne wykorzystanie środków finansowych przeznaczonych na oświatę.

Beneficjenci: dzieci i młodzież z terenu gminy.

Okres realizacji lata: 2002 – 2012.

Zadania:

- 3.1.9. Zorganizowanie szkoły muzycznej i szkoły języków obcych.
- 3.1.10. Zabezpieczenie samodzielnej bazy lokalowej dla Gimnazjum nr 2.
- 3.1.11. Poprawa poziomu wyposażenia szkół w środki dydaktyczne.
- 3.1.12. Zorganizowanie pracowni komputerowych w szkołach.

3.1.1. Zorganizowanie szkoły muzycznej i szkoły języków obcych		
Podmiot odpowiedzialny	inwestorzy prywatni	
Zasoby	z gminy	środki finansowe, obsługa organizacyjna, baza lokalowa
	spoza gminy	środki finansowe
Finanse	szacunkowa wartość	brak danych
	udział budżetu gminy	do 15 %
	źródła	pozabudżetowe, środki prywatne
Okres realizacji: lata	2002 – 2008	

3.1.2. Zabezpieczenie samodzielnej bazy lokalowej dla Gimnazjum nr 2		
Podmiot odpowiedzialny	Zarząd Miejski w Międzychodzie	
Zasoby	z gminy	środki finansowe, obsługa organizacyjna, wykonawstwo
	spoza gminy	środki finansowe
Finanse	szacunkowa wartość	brak danych
	udział budżetu gminy	do 30 %
	źródła	budżet gminy – w miarę posiadanych środków, dotacje celowe
Okres realizacji: lata	2003 – 2004	

3.1.3. Poprawa poziomu wyposażenia szkół w środki dydaktyczne		
Podmiot odpowiedzialny	Zarząd Miejski w Międzychodzie, dyrektorzy szkół	
Zasoby	z gminy	środki finansowe, obsługa organizacyjna
	spoza gminy	środki finansowe
Finanse	szacunkowa wartość	brak danych
	udział budżetu gminy	do 50 %
	źródła	budżet gminy – w miarę posiadanych środków, dotacje , fundusze prywatne
Okres realizacji: lata	2002 -2015	

3.1.4. Zorganizowanie pracowni komputerowych w szkołach		
Podmiot odpowiedzialny	Zarząd Miejski w Międzychodzie, dyrektorzy szkół	
Zasoby	z gminy	środki finansowe, obsługa organizacyjna
	spoza gminy	środki finansowe
Finanse	szacunkowa wartość	brak danych
	udział budżetu gminy	do 30 %
	źródła	budżet gminy – w miarę posiadanych środków, dotacje , fundusze prywatne
Okres realizacji: lata	2003 – 2005	

3.2. Cel operacyjny 2:

Rozwój aktywności kulturalnej społeczności

Uzasadnienie: dla zwiększenia zainteresowania i dostępności mieszkańców gminy do kultury planuje się organizowanie różnych imprez kulturalnych. Szczególną rolę będą odgrywać w tym zakresie imprezy masowe, przyczyniające się do integracji społeczeństwa gminy. Będzie rozwijana działalność Biblioteki Publicznej. Wspierane będą działania chórów, a

także kół gospodyń wiejskich. Na terenie gminy znajdują się liczne obiekty zabytkowe, które nie są powszechnie znane. Wykorzystanie ich istnienia w sposób szczególny wpłynie na rozwój

i promocję folkloru Ziemi Międzychodzkiej.

Uczestnictwo w masowych i grupowych formach kultury silnie kształtuje poczucie identyfikacji z własnym środowiskiem, rozbudza potrzeby dalszego uczestnictwa w życiu kulturalnym. Jednocześnie bogatsza oferta kulturalna gminy zwiększy atrakcyjność turystyczną gminy co w znacznym stopniu może poprawić sytuację gospodarczą w gminie. Wizytówką gminy Międzychód są między innymi jeziora. Atrakcyjność położenia, czyste wody jezior i strumieni, wspaniałe obszary leśne z pewnością są silną stroną tego regionu. To usytuowanie pretenduje gminę jako organizatora masowej imprezy o tytule i charakterze podkreślającym walory lokalne. Impreza promująca region, np. dla wędkarzy i rybaków ma szansę stać się jedną z głośniejszych imprez krajowych.

Oczekiwane efekty: rozwój intelektualny społeczeństwa, zachowane dziedzictwo i kultura ludowa, wzbogacenie oferty turystycznej gminy.

Beneficjenci: społeczność gminy i powiatu międzychodzkiego, turyści.

Okres realizacji lata: 2002 – 2015.

Zadania:

- 3.2.13. Ożywienie życia kulturalnego w gminie – szkolenie dla animatorów.
- 3.2.14. Zorganizowanie kina.
- 3.2.15. Zorganizowanie „Kongresu Międzychodzian” – ponadgminnej imprezy lobbystycznej.
- 3.2.16. Zorganizowanie dorocznej imprezy o nazwie i charakterze podkreślającym tradycje i walory gminy.
- 3.2.17. Reaktywowanie festiwalu orkiestr dętych.
- 3.2.18. Budowa świetlic wiejskich.

3.2.1. Ożywienie życia kulturalnego w gminie – szkolenie dla animatorów

Podmiot odpowiedzialny	Zarząd Miejski w Międzychodzie	
Zasoby	z gminy	organizacja szkoleń, środki finansowe
	spoza gminy	środki finansowe, kadra nauczająca, doradztwo
Finanse	szacunkowa wartość	trudno określić
	udział budżetu gminy	do 80 %
	źródła	budżet gminy – w miarę posiadanych środków, fundusze prywatne, dotacje celowe
Okres realizacji: lata	2003	

3.2.2. Zorganizowanie kina

Podmiot odpowiedzialny	Zarząd Miejski w Międzychodzie, Ośrodek Kultury, prywatny inwestor	
Zasoby	z gminy	baza lokalowa, pomoc organizacyjna
	spoza gminy	środki finansowe
Finanse	szacunkowa wartość	brak danych
	udział budżetu gminy	w ramach bieżących zadań budżetu gminy
	źródła	fundusze prywatne
Okres realizacji: lata	2002 – 2005	

3.2.3. Zorganizowanie „Kongresu Międzychodzian” – ponadgminnej imprezy lobbystycznej

Podmiot odpowiedzialny	Zarząd Miejski w Międzychodzie we współpracy z Zarządem Powiatu	
Zasoby	z gminy	pomoc organizacyjna, środki finansowe, baza lokalowa
	spoza gminy	środki finansowe, doradztwo
Finanse	szacunkowa wartość	brak danych
	udział budżetu gminy	do 50 %
	źródła	budżet gminy – w miarę posiadanych środków, budżet powiatu, fundusze prywatne
Okres realizacji: lata	od 2003 cyklicznie co 5 lat	

3.2.4. Zorganizowanie dorocznej imprezy o nazwie i charakterze podkreślającym tradycje i walory gminy

Podmiot odpowiedzialny		Zarząd Miejski w Międzychodzie we współpracy z Zarządem Powiatu i gminami sąsiednimi
Zasoby	z gminy	obsługa organizacyjna, środki finansowe
	spoza gminy	środki finansowe
Finanse	szacunkowa wartość	ok. 10 tys. zł rocznie
	udział budżetu gminy	do 50 %
	źródła	budżet gminy – w miarę posiadanych środków, budżet powiatu, fundusze prywatne
Okres realizacji: lata		od 2002 corocznie

3.2.5. Reaktywowanie festiwalu orkiestr dętych

Podmiot odpowiedzialny		Zarząd Miejski w Międzychodzie we współpracy z Ośrodkiem Kultury
Zasoby	z gminy	pomoc organizacyjna, środki finansowe
	spoza gminy	środki finansowe
Finanse	szacunkowa wartość	brak danych
	udział budżetu gminy	do 50 %
	źródła	budżet gminy – w miarę posiadanych środków, budżet powiatu, fundusze prywatne
Okres realizacji: lata		2002 – 2003

3.2.6. Budowa świetlic wiejskich

Podmiot odpowiedzialny		Zarząd Miejski w Międzychodzie
Zasoby	z gminy	obsługa organizacyjna, środki finansowe
	spoza gminy	środki finansowe
Finanse	szacunkowa wartość	brak danych
	udział budżetu gminy	trudno określić
	źródła	budżet gminy – w miarę posiadanych środków,
Okres realizacji: lata		2003 – 2015

3.3. Cel operacyjny 3:

Rozbudowa bazy sportowej

Uzasadnienie: w trakcie prac nad strategią gminy liderzy wskazali problem „niewystarczający poziom zaspokajania potrzeb społeczeństwa w zakresie bazy sportowej”. W słabych stronach gminy wskazano zaś na *brak małych sal gimnastycznych przy szkołach podstawowych*.

Problem malejącej sprawności fizycznej społeczeństwa, zwłaszcza wśród dzieci i młodzieży narasta z każdym rokiem. Dlatego by zachęcić społeczeństwo do aktywnego wypoczynku planuje się rozbudowę bazy sportowej, w tym między innymi krytej pływalni. Baza ta powinna być także wykorzystywana jako atut wypoczynku dla osób przyjezdnych do gminy. Rozbudowana hala sportowa, czy nowoczesne sale gimnastyczne przy szkołach mogą również służyć działalności kulturalnej. W mniejszych miejscowościach sale gimnastyczne są zazwyczaj miejscem spotkań czy zabaw.

Oczekiwane efekty: poprawa warunków życia mieszkańców, zwiększenie sprawności fizycznej mieszkańców, zwłaszcza dzieci i młodzieży.

Beneficjenci: *mieszkańcy gminy, turyści.*

Okres realizacji lata: 2002 – 2010.

Zadania:

- 3.3.11. Budowa krytej pływalni.
- 3.3.12. Budowa sali gimnastycznej w Łowyniu.
- 3.3.13. Budowa boisk wiejskich.
- 3.3.14. Rozbudowa otwartych obiektów sportowych i zaplecza hotelowo – gastronomicznego przy nowej hali sportowej.
- 3.3.15. Budowa bazy do uprawiania sportów wodnych.

3.3.1. Budowa krytej pływalni

Podmiot odpowiedzialny	Zarząd Miejski w Międzychodzie we współpracy z prywatnym inwestorem	
Zasoby	z gminy	środki finansowe, teren, obsługa organizacyjna
	spoza gminy	projekt, środki finansowe
Finanse	szacunkowa wartość	brak danych
	udział budżetu gminy	do 20 %
	źródła	fundusze prywatne, budżet gminy – w miarę posiadanych środków, dotacje celowe
Okres realizacji: lata	2005 – 2010	

3.3.2. Budowa sali gimnastycznej w Łowyniu

Podmiot odpowiedzialny		Zarząd Miejski w Międzychodzie
Zasoby	z gminy	obsługa organizacyjna, środki finansowe, teren, wykonawstwo
	spoza gminy	projekt, środki finansowe
Finanse	szacunkowa wartość	brak danych
	udział budżetu gminy	do 20 %
	źródła	budżet gminy – w miarę posiadanych środków, dotacje celowe, fundusze prywatne
Okres realizacji: lata		2003 – 2010

3.3.3. Budowa boisk wiejskich

Podmiot odpowiedzialny		Zarząd Miejski w Międzychodzie
Zasoby	z gminy	pomoc organizacyjna, środki finansowe, teren
	spoza gminy	projekt, środki finansowe, wykonawstwo
Finanse	szacunkowa wartość	brak danych
	udział budżetu gminy	do 30 %
	źródła	budżet gminy – w miarę posiadanych środków, dotacje celowe, fundusze prywatne
Okres realizacji: lata		2003 – 2010

3.3.4. Rozbudowa otwartych obiektów sportowych i zaplecza hotelowo – gastronomicznego przy nowej hali sportowej

Podmiot odpowiedzialny		prywatni inwestorzy
Zasoby	z gminy	pomoc organizacyjna, tereny
	spoza gminy	środki finansowe, wykonawstwo
Finanse	szacunkowa wartość	brak danych
	udział budżetu gminy	nie przewiduje się
	źródła	fundusze prywatne, kredyty
Okres realizacji: lata		2003 – 2010

3.3.5. Budowa bazy do uprawiania sportów wodnych

Podmiot odpowiedzialny		prywatni inwestorzy
Zasoby	z gminy	pomoc organizacyjna, tereny
	spoza gminy	środki finansowe, wykonawstwo
Finanse	szacunkowa wartość	trudno oszacować
	udział budżetu gminy	nie przewiduje się
	źródła	fundusze prywatne, dotacje celowe, kredyty
Okres realizacji: lata		2003 – 2010

3.4. Cel operacyjny 4:**Poprawa stanu bezpieczeństwa publicznego**

Uzasadnienie: w ostatnich latach wzrasta liczba kradzieży i rozbojów, obserwuje się wzrost występowania różnych innych zjawisk patologii społecznej. Władze gminy poprzez pracę Zespołu ds. Bezpieczeństwa i Porządku Publicznego będą systematycznie monitorować sytuację w zakresie bezpieczeństwa publicznego na terenie gminy. Będzie systematycznie doskonalona praca straży miejskiej. Przewiduje się różne formy działań, mające na celu zwiększenie udziału społeczeństwa w zapobieganiu i zwalczaniu zjawisk zagrażających bezpieczeństwu publicznemu.

W ocenie mieszkańców gminy na brak poczucia bezpieczeństwa ma również wpływ niewystarczająca opieka medyczna. Dotyczy to zwłaszcza ratownictwa medycznego. Dlatego planuje się zorganizowanie zespołu ratownictwa medycznego przy ZOZ.

Oczekiwane efekty: zapewnienie poczucia bezpieczeństwa osobistego mieszkańcom i osobom przebywającym czasowo na terenie gminy, spadek liczby kradzieży i rozbojów.

Beneficjenci: wszyscy mieszkańcy i osoby czasowo przebywające w gminie.

Okres realizacji lata: 2002 – 2015.

Zadania:

- 3.4.11. Monitorowanie stanu bezpieczeństwa publicznego.
- 3.4.12. Zapewnienie Policji dobrej bazy lokalowej.
- 3.4.13. Doskonalenie działalności Straży Miejskiej.
- 3.4.14. Rozbudowa istniejącej bazy transportu na potrzeby ratownictwa medycznego.
- 3.4.15. Rozbudowa bazy lokalowej i modernizacja sprzętu straży pożarnej.

3.4.1. Monitorowanie stanu bezpieczeństwa publicznego

Podmiot odpowiedzialny		Zarząd Miejski w Międzychodzie we współpracy z Policją i Starostwem Powiatowym
Zasoby	z gminy	pomoc organizacyjna, Staż Miejska
	spoza gminy	środki finansowe, wykonawstwo
Finanse	szacunkowa wartość	brak danych
	udział budżetu gminy	w ramach bieżących zadań Urzędu Gminy
	źródła	budżet gminy – w miarę posiadanych środków, budżet Powiatu
Okres realizacji: lata		2002 – 2015

3.4.2. Zapewnienie Policji dobrej bazy lokalowej

Podmiot odpowiedzialny		Zarząd Powiatu w Międzychodzie we współpracy z Komendą Powiatową Policji
Zasoby	z gminy	pomoc organizacyjna, baza lokalowa
	spoza gminy	środki finansowe
Finanse	szacunkowa wartość	brak danych
	udział budżetu gminy	nie przewiduje się
	źródła	budżet powiatu, budżet Policji, dotacje
Okres realizacji: lata		2002 – 2004

3.4.3. Doskonalenie działalności Straży Miejskiej

Podmiot odpowiedzialny		Zarząd Miejski w Międzychodzie
Zasoby	z gminy	środki finansowe, Straż Miejska
	spoza gminy	środki finansowe, programy szkoleniowe
Finanse	szacunkowa wartość	brak danych
	udział budżetu gminy	100 %
	źródła	budżet gminy – w miarę posiadanych środków, dotacje celowe
Okres realizacji: lata		2002 – 2010

3.4.4. Rozbudowa istniejącej bazy transportu na potrzeby ratownictwa medycznego

Podmiot odpowiedzialny		Zarząd Powiatu w Międzychodzie, ZOZ w Międzychodzie
Zasoby	z gminy	pomoc organizacyjna
	spoza gminy	środki finansowe, wykonawstwo
Finanse	szacunkowa wartość	brak danych
	udział budżetu gminy	nie przewiduje się
	źródła	budżet powiatu, środki finansowe ZOZ, dotacje
Okres realizacji: lata		2002 – 2003

3.4.5. Rozbudowa bazy lokalowej i modernizacja sprzętu straży pożarnej

Podmiot odpowiedzialny		Państwowa Straż Pożarna, Zarząd Powiatu w Międzychodzie, OSP
Zasoby	z gminy	pomoc organizacyjna, istniejąca baza lokalowa
	spoza gminy	środki finansowe
Finanse	szacunkowa wartość	brak danych
	udział budżetu gminy	nie przewiduje się
	źródła	budżet powiatu, dotacje, środki finansowe straży pożarnej
Okres realizacji: lata		2004 – 2008

4. Cel strategiczny nr 4:

Miasto i gmina obszarem zrównoważonego rozwoju

Uzasadnienie

Do mocnych stron gminy zalicza się stosunkowo bogate środowisko przyrodnicze. Znajdują się tutaj obszary chronione: w dolinie Kamionki obszar chronionego krajobrazu należący do Pszczewskiego Parku Krajobrazowego, położony na półwyspie Jezioro Koleńskie Rezerwat Kolno Międzychodzkie obejmujący 14,8 ha. Na terenie gminy znajdują się także 52 jeziora. Są to cenne zasoby, które należy objąć dalszą ochroną, umożliwiając jednocześnie rozwój gospodarczy gminy.

Dlatego w strategii rozwoju gminy przyjęto zasadę zrównoważonego rozwoju. Rozwój zrównoważony oznacza dążenie do:

- zachowania możliwości odtwarzania zasobów naturalnych,
- racjonalnego użytkowania zasobów nieodnawialnych i zastępowania ich substytutami,
- ograniczania uciążliwości dla środowiska i nie przekraczania granic wyznaczonych jego odpornością,
- zachowanie różnorodności biologicznej,
- zapewnienia obywatelom bezpieczeństwa ekologicznego,
- zachowanie dziedzictwa kulturowego,
- tworzenia podmiotom gospodarczym warunków do uczciwej konkurencji w dostępie do ograniczonych zasobów i możliwości odprowadzania zanieczyszczeń (art. 5 Konstytucji RP).

Wyraz dążenia w strategii do przestrzegania zrównoważonego rozwoju stanowią przede wszystkim zadania w celu strategicznym nr 1. Ponadto w trosce o ochronę środowiska naturalnego planuje się między innymi opracowanie i wdrożenie programu edukacji ekologicznej społeczności gminy, stałe monitorowanie stanu środowiska, zalesienie gleb nieużytkowanych i niższych klas bonitacji. Planowane działania gminy w zakresie ochrony środowiska są zbieżne z programem ochrony środowiska w strategii rozwoju województwa wielkopolskiego.

Cele operacyjne:

7. Program ochrony środowiska.
8. Ochrona zasobów przyrody.
9. Pielęgnacja dziedzictwa kulturowego.

Okres realizacji lata: 2002 – 2015.

Odpowiedzialny: Rada Miejska Międzychodu i Zarząd Miejski w Międzychodzie.

PLAN REALIZACJI CELU STRATEGICZNEGO nr 4.

4.1. Cel operacyjny 1:

Program ochrony środowiska w gminie Międzychód

Uzasadnienie: w związku z przepisami „Prawa środowiska” Zarząd Miejski w Międzychodzie zobowiązany jest do opracowania gminnego programu ochrony środowiska. Celem programu będzie stworzenie warunków niezbędnych do realizacji ochrony środowiska. Program ten będzie można sporządzić po wcześniejszym wprowadzeniu programu ochrony środowiska w powiecie międzychodzkiem.

Oczekiwane efekty: zachowanie zasobów środowiska przyrodniczego.

Beneficjenci: samorząd gminy i społeczeństwo województwa wielkopolskiego.

Okres realizacji lata: 2002 – 2004.

Zadania:

- 4.1.3. Opracowanie projektu programu aktywnej ochrony środowiska.

4.1.1. Opracowanie projektu programu aktywnej ochrony środowiska

Podmiot odpowiedzialny		Zarząd Miejski w Międzychodzie
Zasoby	z gminy	środki finansowe, wykonawstwo
	spoza gminy	doradztwo
Finanse	szacunkowa wartość	trudno określić
	udział budżetu gminy	w ramach bieżących zadań budżetu gminy
	źródła	budżet gminy – w miarę posiadanych środków, dotacje celowe
Okres realizacji: lata		2002 – 2004

4.2. Cel operacyjny 2:

--

Ochrona zasobów przyrody

Uzasadnienie: podstawowym warunkiem ochrony środowiska naturalnego jest systematyczne monitorowanie stanu tego środowiska oraz ochrona cennych obiektów przyrodniczych. Dla zwiększenia skuteczności działań proekologicznych zapewniających ekorozwój gminy należy opracować i realizować specjalny plan działania gminy. Ponadto w celu jak najlepszego zachowania zasobów przyrodniczych gminy przewiduje się utworzenie nowych obszarów chronionych. Dużą rolę w zakresie ochrony środowiska będzie odgrywała edukacja ekologiczna społeczeństwa a zwłaszcza dzieci i młodzieży.

Oczekiwane efekty: zachowanie zasobów środowiska przyrodniczego, zachowanie wiejskiego krajobrazu gminy.

Beneficjenci: samorząd gminy i społeczeństwo województwa wielkopolskiego.

Okres realizacji lata: 2002 – 2015.

Zadania:

- 4.2.5. Inwentaryzacja terenów i obiektów o wysokich walorach środowiska naturalnego.
- 4.2.6. Organizowanie konkursów ekologicznych.

4.2.1. Inwentaryzacja terenów i obiektów o wysokich walorach środowiska naturalnego

Podmiot odpowiedzialny	Zarząd Miejski w Międzychodzie, Wojewódzki Konserwator Przyrody	
Zasoby	z gminy	pomoc organizacyjna, środki finansowe
	spoza gminy	środki finansowe, wykonawstwo
Finanse	szacunkowa wartość	ok. 50 000 zł
	udział budżetu gminy	do 10 %
	źródła	budżet woj. wielkopolskiego, fundusze ochrony środowiska, fundusze pomocowe UE, budżet gminy – w miarę posiadanych środków
Okres realizacji: lata	2002 – 2015	

4.2.2. Organizowanie konkursów ekologicznych

Podmiot odpowiedzialny	Zarząd Miejski w Międzychodzie,	
Zasoby	z gminy	środki finansowe , obsługa organizacyjna
	spoza gminy	środki finansowe, sponsorzy
Finanse	szacunkowa wartość	ok. 10 tys. zł
	udział budżetu gminy	do 50 %
	źródła	budżet gminy – w miarę posiadanych środków, fundusze prywatne
Okres realizacji: lata	2002 – 2015	

4.3. Cel operacyjny 3:

Pielęgnacja dziedzictwa kulturowego
--

Uzasadnienie: *Na terenie miasta i gminy Międzychód znajduje się wiele wsi, nazwy których dowodzą, że są to wsie polski – wielkopolskie. Wpisane są one w naszą historię od średniowiecza. Ich wielowiekowa historia niezbiecie wskazuje, że na terenie miasta i gminy Międzychód żyli Polacy – Wielkopolanie, którzy od wieków borykali się z problemem germanizacji. W wielu miejscowościach znajdują się cenne zabytki kultury, które z jednej strony wymagają programu ochrony, zaś z drugiej wymagają promocji i rozpowszechnienia wiedzy o nich. W celu zachowania zabytków i pamiątek z przeszłości władze gminy będą wspierać działania organizacji i osób, związane z ochroną zabytków i pielęgnowaniem kultury ludowej*

Oczekiwane efekty: *spopularyzowanie wartości kulturalnych gminy, zachowanie pamiątek i miejsc związanych z historią regionu.*

Beneficjenci: *ogół społeczeństwa gminy, Polacy, turyści.*

Okres realizacji lata: 2002 – 2015.

Zadania:

- 4.3.11. Opracowywanie informacji o zabytkach historycznych.
- 4.3.12. Wyznaczenie szlaków historycznych i oznaczenie miejsc zabytkowych.
- 4.3.13. Pielęgnowanie pamiątek i miejsc historycznych.
- 4.3.14. Zachowanie cmentarza parafialnego.
- 4.3.15. Konserwacja starówki w Międzychodzie.

4.3.1. Opracowywanie informacji o zabytkach historycznych

Podmiot odpowiedzialny	Zarząd Miejski w Międzychodzie we współpracy z Konserwatorem Zabytków
------------------------	---

Zasoby	z gminy	środki finansowe, obsługa organizacyjna
	spoza gminy	dokumentacja, eksperci, zasoby Muzeum Archeologicznego w Poznaniu
Finanse	szacunkowa wartość	brak danych
	udział budżetu gminy	do 80 %
	źródła	budżet gminy – w miarę posiadanych środków, fundusze prywatne, dotacje
Okres realizacji: lata		2002 – 2015

4.3.2. Wyznaczenie szlaków historycznych i oznaczenie miejsc zabytkowych

Podmiot odpowiedzialny		Zarząd Miejski w Międzychodzie we współpracy ze Starostwem Powiatowym
Zasoby	z gminy	koncepcja, środki finansowe, wykonawstwo
	spoza gminy	środki finansowe, doradztwo
Finanse	szacunkowa wartość	brak danych
	udział budżetu gminy	do 50 %
	źródła	budżet gminy – w miarę posiadanych środków, fundusze prywatne, dotacje budżetowe
Okres realizacji: lata		2002 – 2005

4.3.3. Pielęgnowanie pamiątek i miejsc historycznych

Podmiot odpowiedzialny		Zarząd Miejski w Międzychodzie
Zasoby	z gminy	środki finansowe, obsługa organizacyjna
	spoza gminy	środki finansowe, doradztwo
Finanse	szacunkowa wartość	20 tys. zł rocznie
	udział budżetu gminy	do 50 %
	źródła	budżet gminy – w miarę posiadanych środków, dotacje
Okres realizacji: lata		2002 – 2015

4.3.4. Zachowanie cmentarza parafialnego		
Podmiot odpowiedzialny		Parafia Międzychodzka we współpracy z Zarządem Miejskim Międzychodu i Konserwatorem Zabytków
Zasoby	z gminy	środki finansowe, obsługa organizacyjna
	spoza gminy	środki finansowe, doradztwo
Finanse	szacunkowa wartość	brak danych
	udział budżetu gminy	do 15 %
	źródła	fundusze prywatne, budżet gminy – w miarę posiadanych środków, dotacje
Okres realizacji: lata		2002 – 2015

4.3.5. Konserwacja Starówki w Międzychodzie		
Podmiot odpowiedzialny		Zarząd Miejski w Międzychodzie, prywatni inwestorzy
Zasoby	z gminy	środki finansowe, obsługa organizacyjna
	spoza gminy	środki finansowe, wykonawstwo, konsultacje
Finanse	szacunkowa wartość	brak danych
	udział budżetu gminy	trudno określić
	źródła	fundusze prywatne, budżet gminy – w miarę posiadanych środków, dotacje
Okres realizacji: lata		2002 – 2015

3.4. Materiały i opracowania wykorzystane w strategii

Przy opracowaniu syntetycznej charakterystyki gminy Międzychód wykorzystano: dane statystyczne publikowane przez GUS, WUS w Poznaniu oraz dane statystyczne gromadzone przez Urząd Miasta i Gminy w Międzychodzie. Korzystano z informacji zawartych

w następujących opracowaniach:

27. Strategia Rozwoju Województwa Wielkopolskiego – Sejmik Województwa Wielkopolskiego 2000 r.
28. Strategia rozwoju rolnictwa i obszarów wiejskich w Wielkopolsce – Sejmik Województwa Wielkopolskiego 2000 r.
29. Ważniejsze dane o powiatach i gminach województwa wielkopolskiego Urząd Statystyczny Poznań 2000 r.
30. Międzychód dzieje, gospodarka, kultura - praca pod red. J. Osieglowskiego – Międzychodzkie Towarzystwo Kulturalne – 1981 r.
31. Raport o stanie środowiska w Wielkopolsce w latach 1997 – 1998 r. – praca zbiorowa, Wojewódzki Inspektorat Ochrony Środowiska w Poznaniu 1999 r.
32. Pojezierze Międzychodzko – Sierakowskie – Włodzimierz Łęcki – Wydawnictwo WBP – Poznań 1995 r.
33. Słownik Krajoznawczy Wielkopolski – praca pod red. W. Łęckiego
34. Wojewódzka Strategia Rozwoju Pomocy Społecznej – Regionalny Ośrodek Polityki Społecznej marzec 2001 r.
35. Powiat Międzychodzki – „Promocja Polska” 2001 r.
36. Zasobność i zanieczyszczenie gleb Wielkopolski stan na rok 2000 – Wojewódzki Inspektorat Ochrony Środowiska w Poznaniu – 2000 r.
37. Wielkopolska gospodarka- Wydawnictwo Promocja s.c.– 2001 r.
38. Waloryzacja rolniczej przestrzeni produkcyjnej Polski według gmin – praca pod kierunkiem Tadeusza Witka, IUNG 1993 r.
39. Informator Międzychodu – Eureka – 1999 r.

Podsumowanie

Z

espół autorów niniejszego opracowania wyraża nadzieję i jest przekonany, że społeczność gminy będzie identyfikować się z powyższą Strategią i liczy na osiągnięcie zamierzonych w Strategii celów i urzeczywistnienia zawartej w niej wizji rozwoju gminy.

Powodem takiego przekonania jest zarówno poinformowanie społeczności o przeprowadzonym procesie planowania rozwoju, a także czynne uczestnictwo jej przedstawicieli w: określaniu silnych i słabych stron oraz szans i zagrożeń, w jej rozwoju, identyfikowaniu priorytetowych problemów i zadań.

Strategia otworzy nowy okres w działalności władz lokalnych i w życiu społeczności gminy. Zarządzanie gminą realizowane będzie poprzez cele. Konieczne będą systemowe działania zmierzające do osiągnięcia poszczególnych celów strategicznych.

Do najważniejszych i najtrudniejszych prac dla osób odpowiedzialnych za zrealizowanie poszczególnych zadań należeć będzie poszukiwanie zewnętrznych środków finansowych. Jednocześnie duże znaczenie dla skuteczności Strategii będą miały działania o charakterze edukacyjnym. Chodzi tu szczególnie o pobudzenie i rozwinięcie przedsiębiorczości i samorządności mieszkańców gminy.

W następnych latach należy prowadzić monitoring realizacji Strategii – przegląd zaawansowania celów i zadań zawartych w Strategii. Jeżeli znajdą takie potrzeby liderzy gminni powinni dokonywać korekt i zmian w Strategii, zwłaszcza w jej planie operacyjnym.

1. Cel strategiczny nr 1:

Modernizacja i rozbudowa zasobów infrastruktury technicznej

Cele operacyjne:

- 25. Wydzielenie i uzbrojenie terenów pod inwestycje.
- 26. Stworzenie sprawnego systemu gospodarki odpadami.
- 27. Porządkowanie gospodarki ściekami.
- 28. Modernizacja i budowa dróg.
- 29. Gazyfikacja wsi.
- 30. Zwodociągowanie wsi.
- 31. Projekt założeń do planu zaopatrzenia w ciepło, energię elektryczną i paliwo gazowe na terenie gminy Międzychód.
- 32. Poprawa łączności środkami komunikacji drogowej i kolejowej.

Okres realizacji lata: 2002 – 2015.

1.1. Cel operacyjny 1: Wydzielenie i uzbrojenie terenów pod inwestycje

Okres realizacji lata: 2002 – 2015.

Zadania:

- 1.1.1. Przygotowanie uzbrojonych terenów umożliwiających powstanie strefy gospodarczej w Gorzynie wzdłuż drogi nr 24.
- 1.1.2. Wyznaczenie i uzbrojenie terenów pod usługi, produkcję nieucieżliwą oraz budownictwo mieszkaniowe w Dzieścielinie oraz Bielsku.
- 1.1.9. Wydzielenie terenów dla strefy przemysłowej pomiędzy Międzychodem i Muchocinem.
- 1.1.10. Rozbudowa strefy gospodarczej w Łowyniu.

1.2. Cel operacyjny 2: Stworzenie sprawnego systemu gospodarki odpadami

Okres realizacji lata: 2002 – 2015.

Zadania:

- 1.2.10. Utworzenie Zakładu Utylizacji Odpadów.
- 1.2.11. Selektywna zbiórka odpadów.
- 1.2.12. Promocja czystości i estetyki gminy

1.3. Cel operacyjny 3: Porządkowanie gospodarki ściekami

Okres realizacji lata: 2002 – 2015.

Zadania:

- 1.3.19. Budowa kanalizacji sanitarnej w miejscowościach Kamionna i Dzieścielin.
- 1.3.20. Budowa kanalizacji sanitarnej w miejscowościach Gorzyń i Wielowieś.
- 1.3.21. Budowa kanalizacji sanitarnej w miejscowości Radgoszcz.
- 1.3.22. Budowa kanalizacji sanitarnej w pozostałych miejscowościach.
- 1.3.23. Budowa oczyszczalni przyzagrodowych na terenach o zabudowie rozproszonej.
- 1.3.24. Budowa systemu oczyszczania ścieków w południowej części gminy.

1.4. Cel operacyjny 4: Modernizacja i budowa dróg

Okres realizacji lata: 2002 – 2015

Zadania:

- 1.4.16. Opracowanie studium komunikacyjnego.
- 1.4.17. Kontynuacja budowy drogi Wały Jana Kazimierza i drogi w kierunku Sierakowa.
- 1.4.18. Modernizacja istniejących dróg w mieście Międzychód.
- 1.4.19. Budowa i modernizacja dróg lokalnych.
- 1.4.20. Modernizacja i rozbudowa drogi krajowej nr 24 oraz wojewódzkiej nr 160 w kierunku Miedzichowa.

1.5. Cel operacyjny 5: Gazyfikacja wsi

Okres realizacji lata: 2002 – 2015.

Zadania:

- 1.5.13. Opracowanie projektu technicznego gazyfikacji gminy.
- 1.5.14. Gazyfikacja terenów wiejskich – budowa sieci Kamionna - Gorzyń.
- 1.5.15. Gazyfikacja Łowynia i okolic.
- 1.5.16. Rozbudowa sieci gazowej na pozostałych terenach gminy.

1.6. Cel operacyjny 6: Zwodociągowanie wsi

Okres realizacji lata: 2002 – 2015.

Zadania:

- 1.6.16. Budowa sieci wodociągowej dla miejscowości Mokrzec, Zatom Nowy, Kaplin i Mierzyn.
- 1.6.17. Budowa sieci wodociągowej dla miejscowości Dormowo.
- 1.6.18. Budowa sieci wodociągowej dla miejscowości Krzyżkówko
- 1.6.19. Budowa sieci wodociągowej dla miejscowości Popowo
- 1.6.20. Modernizacja istniejącej sieci wodociągowej.

1.7. Cel operacyjny 7: Projekt założeń do planu zaopatrzenia w ciepło, energię elektryczną i paliwo gazowe na terenie gminy Międzychód

Okres realizacji lata: 2002 – 2004.

Zadania:

- 1.7.4. Opracowanie planu zaopatrzenia w ciepło, energię elektryczną i paliwo gazowe.

1.8. Cel operacyjny 8: Poprawa łączności środkami komunikacji drogowej i kolejowej

Okres realizacji lata: 2002 – 2015.

Zadania:

- 1.8.7. Utrzymanie i modernizacja linii PKP osobowo – towarowej i przywrócenie przewozów pasażerskich.
- 1.8.8. Stworzenie lokalnej komunikacji przewozów osobowych.

2. Cel strategiczny nr 2:

Wykreowanie międzychodzkiej strefy gospodarczej, wzmocnienie zdolności rozwojowych lokalnych przedsiębiorstw

Cele operacyjne:

- 22. Program poprawy warunków dla działalności gospodarczej.**
- 23. Reaktywacja i rozbudowa sektora przetwórstwa rolno - spożywczego.**
- 24. Rozwój usług w zakresie turystyki i rekreacji.**
- 25. Modernizacja rolnictwa.**
- 26. Wykorzystanie złóż ropy naftowej i gazu.**
- 27. Wsparcie dla małych i średnich przedsiębiorstw.**
- 28. Promocja i marketing miasta i gminy.**

Okres realizacji lata: 2002 – 2015.

2.1. Cel operacyjny 1: Program poprawy warunków dla działalności gospodarczej

Okres realizacji lata: 2003 - 2005.

Zadania:

- 2.1.7. Wypracowanie programu wspierania przedsiębiorczości.
- 2.1.8. Utworzenie Międzychodzkiego Ośrodka Przedsiębiorczości.

2.2. Cel operacyjny 2: Reaktywacja i rozbudowa sektora przetwórstwa rolno - spożywczego

Okres realizacji lata: 2002 – 2015.

Zadania:

Cel strategiczny nr 4 *Miasto i gmina obszarem zrównoważonego rozwoju*

- 2.2.13. Budowa ubojni.
- 2.2.14. Utworzenie nowego zakładu przetwórczego.
- 2.2.15. Budowa fabryki biopaliw (wykorzystanie lokalnych płodów rolnych).
- 2.2.16. Budowa chłodni.

2.3. Cel operacyjny 3: Rozwój usług w zakresie turystyki i rekreacji

Okres realizacji lata: 2002 – 2015.

Zadania:

- 2.3.13. Opracowanie programu rozwoju turystycznego gminy.
- 2.3.14. Rozbudowa i modernizacja istniejącej bazy turystycznej.
- 2.3.15. Promocja ofert turystycznych gminy.
- 2.3.16. Zagospodarowanie turystyczne doliny Kamionki.

2.4. Cel operacyjny 4: Modernizacja rolnictwa

Okres realizacji lata: 2002 – 2015.

Zadania:

- 2.4.16. Modernizacja technologii produkcji roślinnej i zwierzęcej.
- 2.4.17. Rozwój produkcji ogrodniczej.
- 2.4.18. Upowszechnianie rolnictwa ekologicznego.
- 2.4.19. Organizowanie grup producenckich.
- 2.4.20. Utworzenie systemu obrotu produktami rolnymi.

2.5. Cel operacyjny 5: Wykorzystanie złóż ropy naftowej i gazu

Okres realizacji lata: 2002 – 2015.

Zadania:

- 2.5.7. Wypracowanie koncepcji wykorzystania złóż ropy naftowej i gazu.
- 2.5.8. Budowa kopalni ropy naftowej i gazu.

2.6. Cel operacyjny 6: Wsparcie dla małych i średnich przedsiębiorstw

Okres realizacji lata: 2002 – 2015.

Zadania:

- 2.6.7. System zachęt dla inwestorów.
- 2.6.8. Tworzenie małych i średnich przedsiębiorstw.

2.7. Cel operacyjny 7: Promocja i marketing miasta i gminy

Okres realizacji lata: 2002 – 2015.

Zadania:

- 2.7.16. Wydawnictwa promocyjne o gminie.
- 2.7.17. Promocja internetowa gminy.
- 2.7.18. Udział Gminy w promocji gmin Wielkopolskich.
- 2.7.19. Wizualna promocja gminy (tablice informacyjne).
- 2.7.20. Wykorzystanie współpracy z miastami partnerskimi do promocji gminy w kraju i za granicą.

3. Cel strategiczny nr 3:

Wzrost poziomu usług społecznych

Cele operacyjne:

- 13. Rozbudowa bazy dydaktycznej szkół.**
- 14. Rozwój aktywności kulturalnej społeczności.**
- 15. Rozbudowa bazy sportowej.**
- 16. Poprawa stanu bezpieczeństwa publicznego**

Okres realizacji lata: 2002 – 2015.

3.1. Cel operacyjny 1 : Rozbudowa bazy dydaktycznej szkół .

Okres realizacji lata: 2002 – 2012.

Zadania:

- 3.1.13. Zorganizowanie szkoły muzycznej i szkoły języków obcych.

Cel strategiczny nr 4 *Miasto i gmina obszarem zrównoważonego rozwoju*

- 3.1.14. Zabezpieczenie samodzielnej bazy lokalowej dla Gimnazjum nr 2.
- 3.1.15. Poprawa poziomu wyposażenia szkół w środki dydaktyczne.
- 3.1.16. Zorganizowanie pracowni komputerowych w szkołach.

3.2. Cel operacyjny 2: Rozwój aktywności kulturalnej społeczności

Okres realizacji lata: 2002 – 2015.

Zadania:

- 3.2.19. Ożywienie życia kulturalnego w gminie – szkolenie dla animatorów.
- 3.2.20. Zorganizowanie kina.
- 3.2.21. Zorganizowanie „Kongresu Międzychodzian” – ponadgminnej imprezy lobbystycznej.
- 3.2.22. Zorganizowanie dorocznej imprezy o nazwie i charakterze podkreślającym tradycje i walory gminy.
- 3.2.23. Reaktywowanie festiwalu orkiestr dętych.
- 3.2.24. Budowa świetlic wiejskich.

3.3. Cel operacyjny 3: Rozbudowa bazy sportowej

Okres realizacji lata: 2002 – 2010.

Zadania:

- 3.3.16. Budowa krytej pływalni.
- 3.3.17. Budowa sali gimnastycznej w Łowyniu.
- 3.3.18. Budowa boisk wiejskich.
- 3.3.19. Rozbudowa otwartych obiektów sportowych i zaplecza hotelowo – gastronomicznego przy nowej hali sportowej.
- 3.3.20. Budowa bazy do uprawiania sportów wodnych.

3.4. Cel operacyjny 4: Poprawa stanu bezpieczeństwa publicznego

Okres realizacji lata: 2002 – 2015.

Zadania:

- 3.4.16. Monitorowanie stanu bezpieczeństwa publicznego.
- 3.4.17. Zapewnienie Policji dobrej bazy lokalowej.
- 3.4.18. Doskonalenie działalności Straży Miejskiej.
- 3.4.19. Rozbudowa istniejącej bazy transportu na potrzeby ratownictwa medycznego.
- 3.4.20. Rozbudowa bazy lokalowej i modernizacja sprzętu straży pożarnej.

4. Cel strategiczny nr 4:

Miasto i gmina obszarem zrównoważonego rozwoju

Cele operacyjne:

- 10. Program ochrony środowiska.**
- 11. Ochrona zasobów przyrody.**
- 12. Pielęgnacja dziedzictwa kulturowego.**

Okres realizacji lata: 2002 – 2015.

4.1. Cel operacyjny 1: Program ochrony środowiska w gminie Międzychód

Okres realizacji lata: 2002 – 2004.

Zadania:

- 4.1.4. Opracowanie projektu programu aktywnej ochrony środowiska.

4.2. Cel operacyjny 2: Ochrona zasobów przyrody

Okres realizacji lata: 2002 – 2015.

Zadania:

- 4.2.7. Inwentaryzacja terenów i obiektów o wysokich walorach środowiska naturalnego.
- 4.2.8. Organizowanie konkursów ekologicznych.

4.3. Cel operacyjny 3: Pielęgnacja dziedzictwa kulturowego

Okres realizacji lata: 2002 – 2015.

Zadania:

- 4.3.16. Opracowywanie informacji o zabytkach historycznych.
- 4.3.17. Wyznaczenie szlaków historycznych i oznaczenie miejsc zabytkowych.
- 4.3.18. Pielęgnowanie pamiątek i miejsc historycznych.
- 4.3.19. Zachowanie cmentarza parafialnego.
- 4.3.20. Konserwacja starówki w Międzychodzie.